जिला सांख्यिकी पुस्तिका

वर्ष-2016

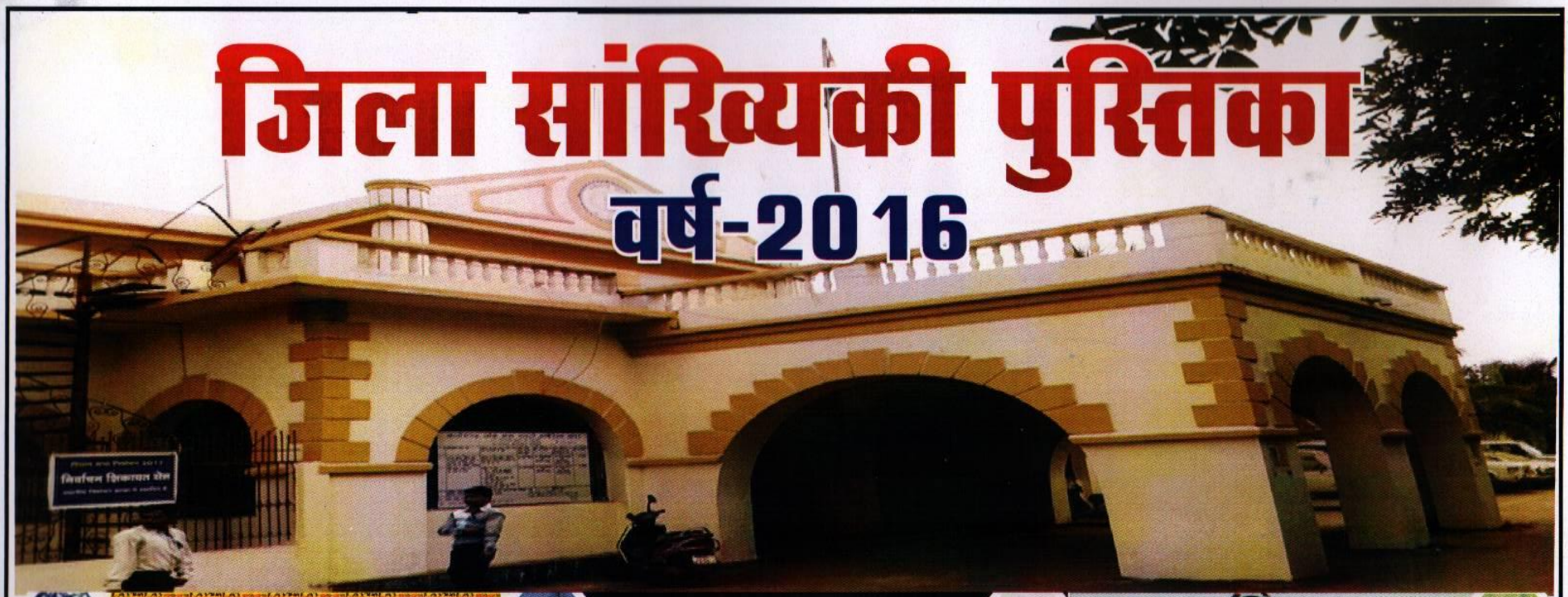

कार्यालय कलेक्टर (जिला योजना एवं सांख्यिकी)

रायपुर (छ.ग.)

—: प्रस्तावना :—

तथ्यों का संकलन, वर्गीकरण तदुपरांत प्रकाशन एक श्रम साध्य एवं चुनौती पूर्ण कार्य होता है। जिला सांख्यिकी पुस्तिका वर्ष 2016 सर्व उपयोग के लिये प्रस्तुत किया जा रहा है। इस पुस्तिका में क्षेत्रफल, जनसंख्या, कृषि एवं सिंचाई पशुधन एवं कुक्कुट पालन, उद्योग, विद्युत, परिवहन एवं संचार, श्रम एवं रोजगार सहकारिता एवं बैंकिंग, स्वास्थ्य एवं पेजयल, शिक्षा एवं समाज कल्याण, न्यायिक एवं प्रशासनिक, स्थानीय निकाय राजस्व से आय एवं विविध क्षेत्रों के विगत तुलनात्मक जानकारी का समावेश किया गया है।

यह प्रकाशन पंचायती राज व्यवस्था में निचले स्तर की विकासमुखी योजनाएं तैयार करने में योजनाविदों के लिये सहायक होगा, शोधकर्ताओं के लिये आवश्यक महत्व रखने वाला यह प्रकाशन प्रशासनिक उपयोगिता के लिये भी समान महत्व रखने वाला सिद्ध होगा।

जिला एवं सांख्यिकी कार्यालय अद्यतन सांख्यिकी प्रकाशन कार्य में लगा हुआ है। प्रकाशन तैयार करने में पूर्ण सावधानी रखी गयी है, फिर भी कोई त्रुटि हो तो आपके सुझाव अपेक्षित है, ताकि भविष्य में इसको और अच्छा बनाया जा सके।

कलेक्टर,
जिला रायपुर (छ.ग.)

सहयोगी अधिकारी एवं कर्मचारी

1.	श्रीमती प्राची मिश्रा	उप संचालक
2.	श्री आर. बी. चौरसिया	जिला योजना एवं सांख्यिकी अधिकारी
3.	श्रीमती कलावती ध्रुव	शाखा प्रभारी
4.	श्री अजीत कुमार कोसरिया	पर्यवेक्षक
5.	श्री हेमन्त कुमार	सांख्यिकी अन्वेषक

जिला सांख्यिकी पुस्तिका 2016 भाग–1
जिला रायपुर छत्तीसगढ़

खंड क्र.	विषय	तालिका क्र.	तालिका विवरण	पृष्ठ कमांक
1	2	3	4	5
भाग–एक	भौगोलिक एवं प्रशासनिक संरचना	1	भौगोलिक एवं प्रशासनिक संरचना	1–5
		1.1	भौगोलिक स्थिति	6
		1.2	औसत वर्षा	7–10
		1.3	तापमान	11
भाग–दो	क्षेत्रफल जनसंख्या तथा कार्यशील जनसंख्या	2.1	तहसील जनसंख्या, दसवर्षीय जनसंख्या वृद्धि जनसंख्या का घनत्व तथा लिंगानुपात	12
		2.2	लिंगानुसार ग्रामीण एवं नगरीय जनसंख्या	13–16
		2.3	जनसंख्या धर्मानुसार (2011)	17
		2.4	आयु समूहानुसार जनसंख्या (2011)	18
		2.5	अनुसूचित जाति जनसंख्या (2011)	19–22
		2.6	अनुसूचित जन जाति जनसंख्या (2011)	23–26
		2.7	कार्यशील एवं गैर कार्यशील जनंसंख्या	27–28
		2.8	जनसंख्या समूहानुसार ग्रामों का वर्गीकरण	29
		2.9	जनसंख्या समूहानुसार नगरीय निकायों का वर्गीकरण	30
		2.10	विकलांग जनंसख्या	31
भाग–तीन	कृषि एवं सम्बद्ध सेवायें	3.1	भूमि उपयोग	35
		3.2	आकारानुसार कृषि जोतों की संख्या	36–38
		3.3	प्रमुख फसलों के अंतर्गत क्षेत्रफल	39–44
		3.4	खरीफ एवं रबी फसलों के अंतर्गत क्षेत्र	45–48
		3.5	प्रमुख फसलों का उत्पादन	49–52
		3.6	प्रमुख फसलों का प्रति हेक्टर उत्पादन	53–56
		3.7	सिंचाई के साधन एवं सिंचित क्षेत्र	57–61
		3.8	उन्नत कृषि के अंतर्गत क्षेत्र	62

खंड क्र.	विषय	तालिका क्र.	तालिका विवरण	पृष्ठ क्रमांक
1	2	3	4	5
		3.9	कृषि संबधी मशीने तथा यंत्र	63
		3.10	पशुधन एवं कुक्कुट	64–65
		3.11	पशुधन एवं कुक्कुट (उक्पादन एवं मूल्य)	66
		3.12	पशुधन एवं कुक्कुट, मांस (उक्पादन एवं मूल्य)	67
		3.13	पशु चिकित्सालय /औषधालयों की संख्या	68
		3.14	मत्स्य उत्पादन एवं मत्स्य पालन	69–72
		3.15	प्रमुख फलों एवं सब्जियों का क्षेत्रफल	73–76
		3.16	प्रमुख मसालों,फलों तथा वनोषधि के अंतर्गत क्षेत्रफल	77
		3.17	कृषि उपज मंडी	78
भाग–चार	वन सांख्यिकी	4.1	वनवृत्त के वनमंडलवार वन क्षेत्रफल	81
		4.2	वनमंडल के प्रमुख वनोपज	82
		4.3	वनमंडल के गौण वनोपज	83–86
भाग–पांच	खनन एवं उत्खनन	5.1	प्रमुख खनिजों का उत्पादन	87
		5.2	गौण खनिजों का उत्पादन	88–90
भाग–छः	उद्योग	6.1	उद्योगों की संख्या एवं नियोजन	91
		6.2	पंजीकृत कारखाने एवं नियोजित श्रमिक	92–95
		6.3	छठवीं आर्थिक गणना 2012	96–98
भाग–सात	विद्युत	7.1	विद्युत उपभोग	99
		7.2	विद्युतीकरण	100
		7.3	विद्युत उपभोगता	101
भाग–आठ	श्रम एवं रोजगार	8.1	श्रम सांख्यिकी	102
		8.2	शासकीय कर्मचारियों का श्रेणीवार विभाजन	103
		8.3	खदानों में नियोजित श्रमिक	104
		8.4	रोजगार कार्यालयों में सार्वजनिक एवं निजी क्षेत्र में कार्यरत कर्मचारियों का औद्योगिक खंडो के अनुसार वर्गीकरण	105

खंड क्र.	विषय	तालिका क्र.	तालिका विवरण	पृष्ठ क्रमांक
1	2	3	4	5
		8.5	पंजीयन एवं नियोजन	106
		8.6	शिक्षित बेरोजगारी भत्ता एवं स्वरोजगार प्रशिक्षण	107
भाग–नौ	सामाजिक सेवायें	9.1	साक्षर जनसंख्या (जनगणना 2011)	108
		9.2	साक्षरता का प्रतिशत	109
		9.3	शैक्षणिक संस्थाओं की संख्या शासकीय एवं अशासकीय	110
		9.4	शैक्षणिक संस्थाओं के विद्यार्थियों की संख्या शा.एवं अशासकीय	111
		9.5	शासकीय एवं अशासकीय	112
		9.6	शैक्षणिक संस्थाओं में शिक्षकों की संख्या	113
		9.7	चिकित्सा सुविधा समस्त पद्धति	114
		9.8	चिकित्सा एवं स्वास्थ्य कर्मचारी	115
		9.9	आंतरिक एवं बाह्य रोगी	116
		9.10	परिवार कल्याण कार्यक्रम	117
		9.11	मातृ एवं शिशु स्वास्थ्य सेवायें	118
		9.12	संक्रामक बीमारियों पर नियंत्रण	119
		9.13	बच्चे, महिलाओं तथा विकलांग बच्चों के लिए शासकीय संस्थाओं में लाभान्वितों की संख्या	120
		9.14	समस्यामूलक ग्राम तथा जलप्रदाय सुविधायुक्त ग्राम	121
		9.15	जिले में पेयजल की स्थिति	122
		9.16	सड़कों की लंबाई	123
		9.17	सार्वजनिक वितरण प्रणाली	124
भाग–दस	बैंकिग	10.1	अनुसूचित वाणिज्यिक बैंक तथा उनकी शाखाएँ	125
		10.2	अनुसूचित वाणिज्यिक बैंक की जमा राशि	126
		10.3	अनुसूचित वाणिज्यिक बैंक की अग्रिम राशि	127
		10.4	जिला सहकारी बैंक की गतिविधियॉ	128
		10.5	भूमि विकास बैक की गतिविधियॉ	129

खंड क्र.	विषय	तालिका क्र.	तालिका विवरण	पृष्ठ क्रमांक
1	2	3	4	5
		10.6	सहकारी संस्थाओं की संख्या सदस्यता तथा कार्यशील पूंजी	130
भाग–ग्यारह	परिवहन एवं संचार	11.1	कुल पंजीकृत वाहन	131
		11.2	कुल डाकघर	132
भाग–बारह	न्यायिक तथा प्रशासनिक	12.1	अपराधिक घटनायें	133
		12.2	विभिन्न प्रकरणों में चोरी गई तथा बरामद की गई सम्पत्ति	134
		12.3	जिला मुख्यालय में आरक्षी दल की संख्या	135
		12.4	जिले में आरक्षी दल की संख्या(जिला मुख्यालय को छोड़कर)	136
		12.5	दुर्घटनायें	137
		12.6	जेल में प्रविष्ठ कैदियों की संख्या	138
		12.7	बाल संप्रेक्षण गृह में कैदियों की संख्या	139
भाग–तेरह	स्थानीय निकाय	13.1	नगर निगम/नगरपालिका/नगर पंचायतों की जनसंख्या	140
		13.2	ग्राम पंचायतें एवं जनपद पंचायतों की संख्या	141
भाग–चौदह	वित्त	14.1	राजस्व से आय	142
		14.2	पंचवर्षीय योजना प्रावधान तथा व्यय	143
भाग–पन्द्रह	विविध	15.1	जिले में प्रकाशित होने वाले समाचार पत्र/पत्रिकायें	144–146
		15.2	पंजीयन इकाईयों की संख्या (जन्म–मृत्यु)	147
		15.3	पंजीकृत घटनायें (जन्म–मृत्यु)	148
		15.4	शिशु एवं मातृत्व मृत्यु दर	149
		15.5	कमजोर वर्गो को कानूनी सहायता	150

भाग–2
जिला /राज्य के संकेतांक मार्च 2010–11 की स्थिति में

क्र.	मद	इकाई	छत्तीसगढ़	जिला
1	2	3	4	5
1	**जनसंख्या**			
1	जनसंख्या का घनत्व (जनगणना 2011)	प्रति वर्ग कि.मी	189	310
2	दसवर्षीय जनसंख्या वृद्धि दर (1991–2001)	प्रतिशत	22.59	34.65
3	स्त्री पुरूष अनुपात प्रति हजार पुरूष पर स्त्रियों की संख्या (जनगणना 2011)	प्रति हजार	991	983
4	नगरीय जनसंख्या का कुल जनसंख्या से प्रतिशत (जनगणना 2001)	प्रतिशत	20.01	30.42
5	ग्रामीण जनसंख्या का कुल जनसंख्या से प्रतिशत (जनगणना 2001)	प्रतिशत	79.9	69.58
6	अनुसूचित जाति का कुल जनंसख्या से प्रतिशत (जनगणना 2001)	प्रतिशत	11.61	16.17
7	अनुसूचित जन जाति का कुल जनंसख्या से प्रतिशत (जनगणना 2001)	प्रतिशत	31.76	12.11
8	मुख्य कार्यशील व्यक्तियों का कुल जनसंख्या से प्रतिशत (जनगणना 2001)	प्रतिशत	33.86	31.87
2	**कृषि (2010–11)**			
1	प्रति व्यक्ति कुल बोया गया क्षेत्र	हेक्टर में	0.27	0.20
2	दो फसली क्षेत्र का कुल बोये गये क्षेत्र से प्रतिशत	हेक्टर	17.19	22.32
3	प्रति व्यक्ति खाद्यान उत्पादन	कि. ग्रा.	239	299
3	**सिंचाई (2010–11)**			
1	शुद्ध सिंचित क्षेत्र का शुद्ध बोये गये क्षेत्र से प्रतिशत	प्रतिशत	29	45.25
2	कुल सिंचाई क्षेत्र का कुल बोये गये क्षेत्र से प्रतिशत	प्रतिशत	28	48.70
4	**नियोजन (2010–11)**			
1	रोजगार दिये गये व्यक्तियों का रोजगार कार्यालय से प्रजीकृत कुल व्यक्तियों की संख्या	प्रतिशत	NA	NA
5	**विद्युत (2010–11)**			
1	विद्युतीकृत ग्रामों का कुल आबाद ग्रामों से प्रतिशत	प्रतिशत	97	95.00
2	प्रति उपभोक्ता विद्युत खपत	किलोवाट घंटे	5827	31.500

क्र.	मद	इकाई	छत्तीसगढ़	जिला
1	2	3	4	5
3	प्रति व्यक्ति विद्युत खपत	किलोवाट घंटे	583	
4	विद्युत उपभोग का प्रतिशत			
	ग्रमीण	प्रतिशत	35.90	70
	नगरीय	प्रतिशत	64.1	30
5	प्रति हजार सकल फसली क्षेत्र पर पंपसेट ट्यूबवेल	संख्या	46.37	10
6	**परिवहन एवं संचार (2010–11)**			
1	प्रति सौ वर्ग किमी. क्षेत्रफल पर पक्की सड़कों की लंबाई	कि.मी.	34.97	38.32
2	प्रति सौ वर्ग किमी. क्षेत्रफल पर कचची सड़कों की लंबाई	कि.मी.	4.94	41.33
	प्रति हजार जनसंख्या पर पंजीकृत वाहन	संख्या	63.08	NA
	प्रति डाकघर सेवित जनसंख्या	संख्या	6667	4152
7	**स्वास्थ्य एवं लोक स्वास्थ्य (2010–11)**			
1	प्रति लाख जनंसख्या पर शासकीय एलोपेथिक चिकित्सालय एवं ओषधायल	संख्या	24	38.32
2	एलोपैथिक चिकिल्सालय एवं ओषधालय में प्रति लाख जनसंख्या पर शैय्याओं की संख्या		21	10
3	प्रति प्राथमिक स्वास्थ्य केन्द्र द्वारा सेवित ग्रामीण जनसंख्या	हजार में	23.55	––
4	कुल आबद ग्रामों से पेयजल सुविधा सम्पन्न ग्रामों का प्रतिशत	प्रतिशत	––	––
8	**साक्षरता दर (जनगणना 2011 के अनुसार)**			
1	कुल	प्रतिशत	71.04	76.43
2	पुरूष	प्रतिशत	81.45	86.5
3	स्त्री	प्रतिशत	60.59	66.21
4	ग्रामीण (जनगणना 2001 अनुसार)	प्रतिशत	60.50	63.48
5	नगरीय (जनगणना 2001 अनुसार)	प्रतिशत	80.60	79.58
	अनुसूचित जाति			
1	कुल साक्षरता (जनगणना 2001 अनुसार)	प्रतिशत	64.00	62.46
2	पुरूष (जनगणना 2001 अनुसार)	प्रतिशत	78.77	78.38
3	स्त्री (जनगणना 2001 अनुसार)	प्रतिशत	49.20	46.63

क्र.	मद	इकाई	छत्तीसगढ़	जिला
1	2	3	4	5
	अनुसूचित जन जाति			
1	कुल साक्षरता (जनगणना 2001 अनुसार)	प्रतिशत	52.10	56.96
2	पुरूष (जनगणना 2001 अनुसार)	प्रतिशत	65.00	73.26
3	स्त्री (जनगणना 2001 अनुसार)	प्रतिशत	39.30	40.99
9	**बैकिंग (2010–11)**			
1	बैक /शाखाओं की संख्या (प्रति लाख जनसंख्या पर)	संख्या	8.18	3
2	प्रति व्यक्ति जमा राशि	प्रतिशत	18381	11025
3	प्रति व्यक्ति ऋण राशि	प्रतिशत	9500	–––
4	ऋण जमा अनुपात	प्रतिशत	57.99	–––

Hkkx&1

Hkkxkfyd ,oa iz'kklfud lajpuk

rkfydk&1-0 lkekU; tkudkjh

lnHk o"kZ 2015&16

Ø-	ftyk@rglhy	Hkkxkfyd {ks=Qy ¼oxZ fd-eh- esa½	dqy xzke ¼lai[;k½	ou xzke ¼lai[;k½	vkcknh xzke ¼lai[;k½	xzke iapk;r	tuin iapk;r	uxj fuxe	uxj ikfydk	uxj iapk;r	jktLo fujh{kd ldy	iVokjh gYds	lkekU; vkj{kh Fkkuk	;krk;kr vkj{kh dsUnz	fo|qrhZr xzke	iz;ty lfo/kk ;qDr xzke
1	**2**	**3**	**4**	**5**	**6**	**7**	**8**	**9**	**10**	**11**	**12**	**13**	**14**	**15**	**16**	**17**
1	/kjlkhok ¼jk;ij½	**652.31**	84	0	84	78	1	2	0	2	16	84	24	1	84	84
2	vkjx	**900.39**	168	0	168	140	1	0	1	0	2	63	2	0	168	168
3	frYnk	**735.3**	135	0	135	99	1	0	1	1	2	49	2	0	135	135
4	vHkuiij	**603.98**	104	0	104	91	1	0	1	1	2	47	3	0	104	104
jk;iqj		**2891.98**	**491**	**0**	**491**	**408**	**4**	**2**	**3**	**4**	**22**	**243**	**31**	**1**	**491**	**491**

lkrr& tux.kuk 2011

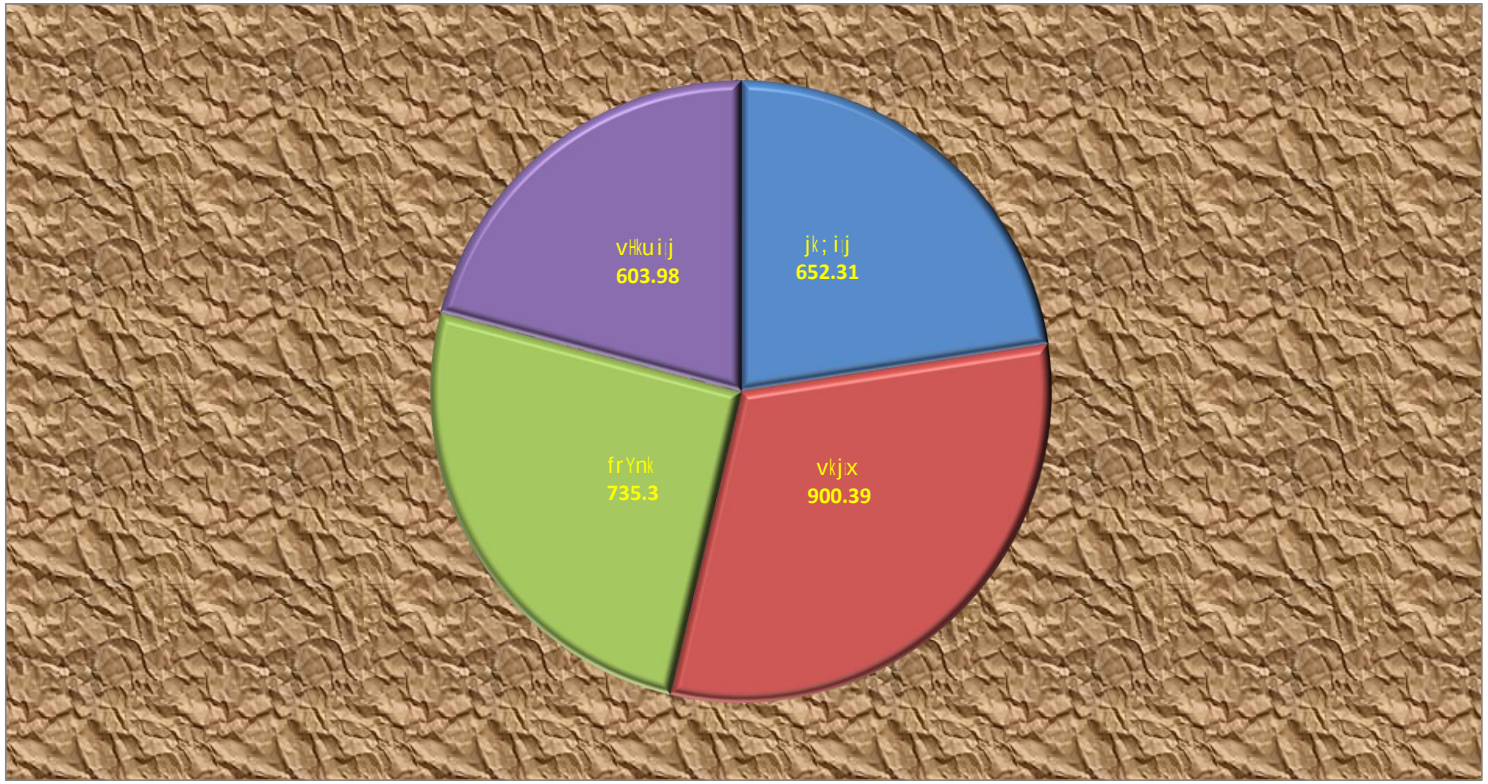
vHkuiij
603.98
jk;iij
652.31
frYnk
735.3
vkjx
900.39

rkfydk&1-0---- fujrj

Ø-	ftyk@rglhy	ikFkfed LokLF; dUnz @ifjokj dY;k.k dUnz	tux.kuk leid 2011								
			dqy tula[;k	nl o"kZ; tulaf[;k of) ¼2001&2011½	L=h@iq:"k vuqikr	vuqlwfpr dh laf[;k	vuqlwfpr dk dqy tulaf[;k ls ifr'kr	vuqlwfpr dh laf[;k	vuqlwfpr dk dqy tulaf[;k ls ifr'kr	dqy lk{kj	lk{kjrk ifr'kr
1	2	18	19	20	21	22	23	24	25	26	27
1	/kjlhok ¼jk;ij½	14	1366141	34.70	947	183906	13.46	58216	4.26	989139	83.73
2	vkjx	2	314489	29.38	984	83679	26.61	10988	3.49	196025	73.98
3	frYnk	6	238157	18.23	993	46234	19.41	10502	4.41	152193	74.61
4	vHkuij	7	242089	36.32	1000	44855	18.53	13304	5.50	157788	76.38
	jk;iqj	**29**	**2160876**	**29.66**	**963**	**358674**	**16.60**	**93010**	**4.30**	**1495145**	**80.52**

lkr¼& tux.kuk 2011

rkfydk&1-1 HkkxkfydfLFkfr

¼lnHk o"k 2016½

Ø-	ftyk @ rglhy dk uke	vk{kkl	n'kkl	HkkxkfydfLFkfr {k=Qy ¼gDVj e½
1	**2**	**3**	**4**	**5**
1	/kjlhok	21]* l 04* &27**	81*] l 0* & 22**	65231
2	vkjx	21*]& 31* & 09**	81*] & 48* & 09**	90039
3	frYnk	21*]&11* & 24**	81*] & 58* & 25**	73530
4	vHkuij	21*] &03* & 09**	81*] & 44* & 24**	60398

¼lkr½& df"k ekle o/k'kkyk] df"k ekle foKku foHkkx]bfnjk xk/kh df"k fo'ofo|ky;] jk;iqj N-x-½

rkfydk&1-2

vkSlr o"kkZ ¼fe-eh- e½

Ø-	ftyk @ rglhy dk uke	2011-12	2012-13	2013-14	2014-15	2015-16
1	2	3	4	5	6	7
1	jk;ij	1388.6	1716.7	1599.00	1182.50	1041.30
2	vkjx	1355.1	1924.0	1959.00	1134.60	751.80
3	frYnk	933.4	1669.3	1702.03	1299.50	1102.60
4	vHkuij	1210.0	1509.0	1539.00	1167.90	625.00
ftyk&jk;ij		**1370.4**	**1221.8**	**1704.8**	**1196.1**	**880.18**

¼lkr½& df"k ekSle o/k'kkyk] df"k ekSle foKku foHkkx]bfnjk xk/kh df"k fo'ofo|ky;] jk;ij N-x-½

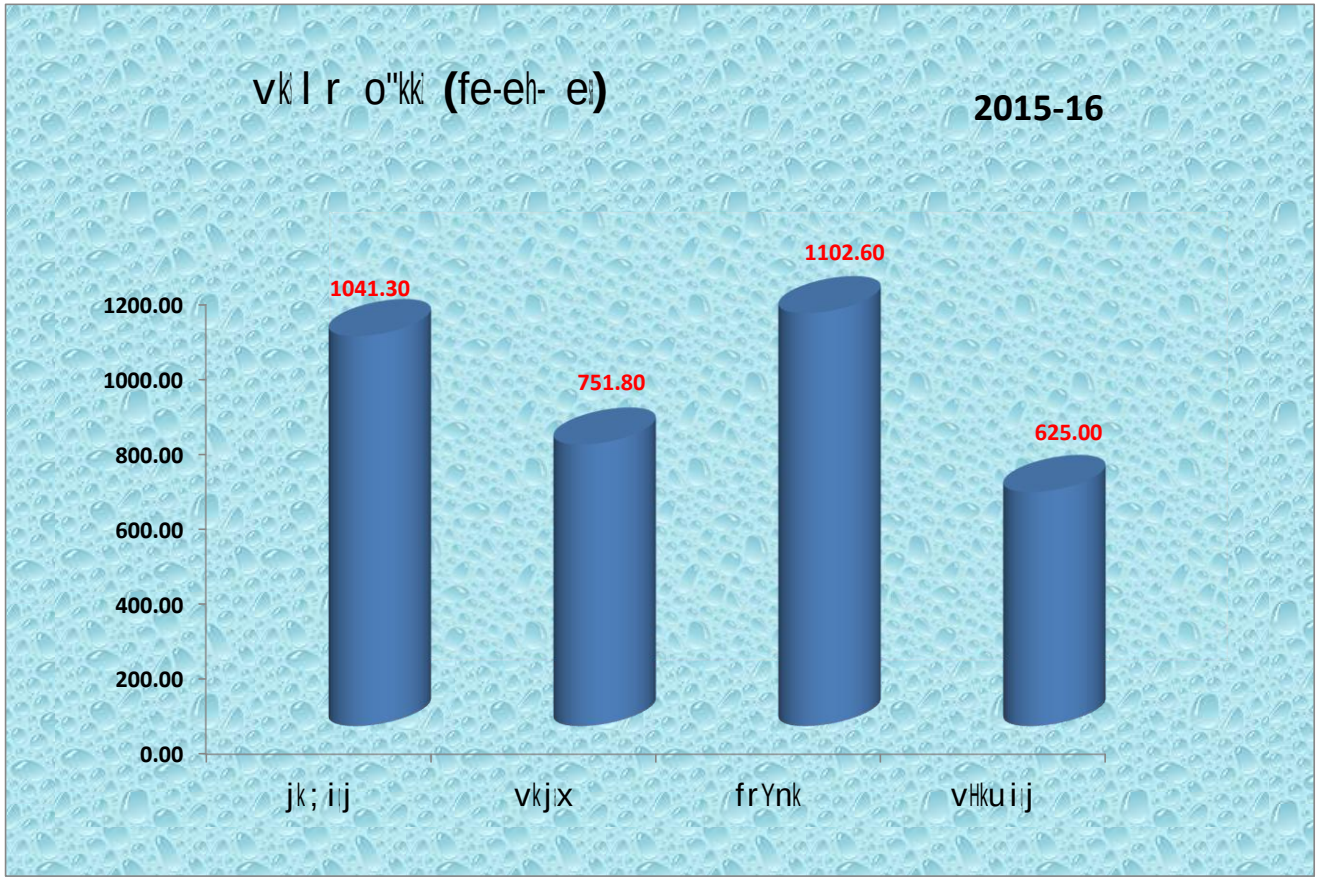
vkl r o"kk (fe-eh- e)
2015-16
1200.00
1000.00
800.00
600.00
400.00
200.00
0.00
1041.30
751.80
1102.60
625.00
jk;iqj
vkjqx
frYnk
vHkuiqj

rkfydk&1-3 rkieku ¼fM-l-½

¼dy.Mj o"k½ 2016 dh fLFkfr e

	rkieku		
Ø-	ekg	U;ure	vf/kdre
1	2	3	4
1	tuojh 2016	11.70	28.80
2	Qjojh 2016	17.10	32.80
3	ekp 2016	20.60	36.00
4	viy 2016	25.90	41.80
5	eb 2016	30.30	38.70
6	tu 2016	27.70	38.50
7	tykb 2016	23.00	37.00
8	vxLr 2016	23.40	34.00
9	flrEcj 2016	23.30	32.80
10	vDVcj 2016	17.40	32.80
11	uoEcj 2016	10.60	31.60
12	fnlEcj 2016	8.50	30.20

¼lkr%& df"k ekle o/k'kkyk] df"k ekle foKku foHkkx]bfnjk xk/kh df"k fo'ofo|ky;] jk;ij N-x-½

Hkkx&2

{k=Qy tul[;k rFkk dk;Z'khy tul[;k

rkfydk&2-1 rglhyokj tul[;k] nl o"kZ; tul[;k of)] ?kuRo rFkk fyaxkuikr

Ø-	ftyk@rglhy	tul[;k 2001			tul[;k 2011			10 o"kZ; tul[;k of) ¼ifr'kr½			tul[;k ?kuRo ifr oxZ fd-eh		fyaxkuikr ¼ifr gtkj iq:"kksa ij fL=;ksa½	
		iq:"k	L=h	;ksx	iq:"k	L=h	;ksx	iq:"k	L=h	;ksx	2001	2011	2001	2011
1	**2**	**3**	**4**	**5**	**6**	**7**	**8**	**9**	**10**	**11**	**12**	**13**	**14**	**15**
1	/kjlhok ¼jk;ij½	133312	126754	260066	106972	104080	211052	-19.76	-17.89	-18.85	399	1719	951	973
2	vkjx	113924	112521	226445	142281	140310	282591	24.89	24.70	24.79	251	339	988	986
3	frYnk	75006	75668	150674	96391	95848	192239	28.51	26.67	27.59	205	309	1009	994
4	vHkuij	88701	87139	175840	99153	99189	198342	11.78	13.83	12.80	291	400	982	1000
	;ksx	**410943**	**402082**	**813025**	**444797**	**439427**	**884224**	**8.24**	**9.29**	**8.76**	**245**	**698**	**978**	**988**

L=kr&-tux.kuk 2001&2011

rkfydk&2-2

fyxkulkj xkeh.k ,o uxjh; tul[;k

Ø-	ftyk@ rglhy	xkeh.k tul[;k 2001			xkeh.k tul[;k 2011			uxjh; tul[;k 2001			uxjh; tul[;k 2011			L=h i:"k vuikr 2001		L=h i:"k vuikr 2011	
		i:"k	L=h	;kx	i:"k	L=h	;kx	i:"k	L=h	;kx	i:"k	L=h	;kx	xkeh.k	uxjh;	xkeh.k	uxjh;
1	**2**	**3**	**4**	**5**	**6**	**7**	**8**	**9**	**10**	**11**	**12**	**13**	**14**	**15**	**16**	**17**	**18**
1	jk;ij	133312	126754	**260066**	106972	104080	**211052**	393399	360748	**754147**	594865	560224	**1155089**	951	917	973	942
2	vkjx	113924	112521	**226445**	142281	140310	**282591**	8428	8201	**16629**	16234	15664	**31898**	988	973	986	965
3	frYnk	88701	87139	**175840**	96391	95848	**192239**	12877	12714	**25591**	23076	22842	**45918**	982	987	994	990
4	vHkuij	75006	75668	**150674**	99153	99189	**198342**	13624	13285	**26909**	21889	21858	**43747**	1009	975	1000	999
	;kx	**410943**	**402082**	**813025**	**444797**	**439427**	**884224**	**428328**	**394948**	**823276**	**656064**	**620588**	**1276652**	**978**	**922**	**988**	**946**

L=kr&-tux.kuk 2001&2011

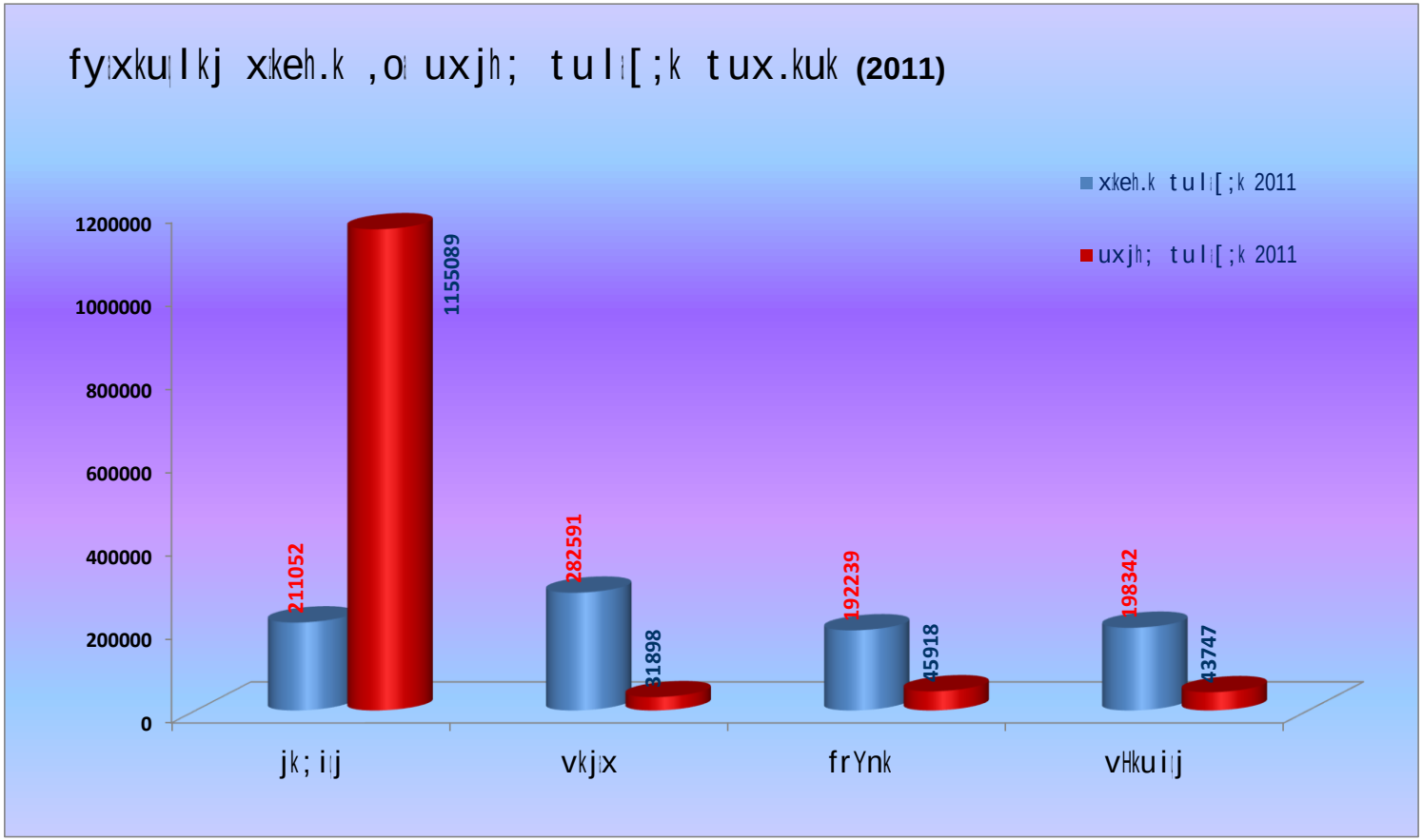
fy xku lkj xkeh.k ,o uxjh; tul[;k tux.kuk (2011)
xkeh.k tul[;k 2011
uxjh; tul[;k 2011
1200000
1000000
800000
600000
400000
200000
0
211052
1155089
282591
31898
192239
45918
198342
43747
jk;iqj
vkjix
frYnk
vHkuiqj

rkfydk&2-3 tul[;k /kekuqlkj 2001

Ø-	/keZ	tul[;k 2001	dqy tul[;k l ifr'kr	L=h&iq:"k vuqikr	lk{kjrk nj	L=h lk{kjrk nj	dk;Z'khyrk nj
1	**2**	**3**	**4**	**5**	**6**	**7**	**8**
1	fgUn	3016930	2881933	981	67.6	53.5	42.4
2	efLye		77963	949	85.5	79.1	30.6
3	fdf'p;u		16857	994	90.8	87.7	37.7
4	fl[k		15763	891	89.9	86	30.7
5	ck)		7720	956	87.3	79.5	39
6	tu		13669	918	97.4	95.8	30.3
7	vU;		1978	956	68.2	51.4	48.8

L=krk& tux.kuk 2001

rkfydk&2-4 vk;q legkuqlkj tulla[;k

Ø-	vk;q leg	dqy tulla[;k			xkeh.k tulla[;k			uxjh; tulla[;k		
		iq:"k	L=h	;kx	iq:"k	L=h	;kx	iq:"k	L=h	;kx
1	**2**	**3**	**4**	**5**	**6**	**7**	**8**	**9**	**10**	**11**
1	0& 4 o"k	182897	176079	358976	133807	129527	263334	49090	46552	95642
2	5&9 o"k	193296	188309	381605	141450	139233	280683	51846	49076	100922
3	10 & 14 o"k	196210	187322	383532	142426	135991	278417	53784	51331	105115
4	15 & 19 o"k	150169	135724	285893	100839	91644	192483	49330	44080	93410
5	20 & 24 o"k	128838	127001	255839	80409	82163	162572	48429	44838	93267
6	25 & 29 o"k	123301	121331	244632	78377	78506	156883	44924	42825	87749
7	30 & 34 o"k	110214	110804	221018	70599	74308	144907	39615	36496	76111
8	35 & 39 o"k	101922	95254	197176	65902	62970	128872	36020	32284	68304
9	40& 44 o"k	78404	73462	151866	50231	50504	100735	28173	22958	51131
10	45 & 49 o"k	66071	64122	130193	44018	44992	89010	22053	19130	41183
11	50& 54 o"k	53250	50136	103386	36583	36386	72969	16667	13750	30417
12	55& 59 o"k	39815	42386	82201	28442	31907	60349	11373	10479	21852
13	60 & 64 o"k	35466	43240	78706	26298	33113	59411	9168	10127	19295
14	65 & 69 o"k	26241	32949	59190	19633	25604	45237	6608	7345	13953
15	70& 74 o"k	18396	21852	40248	14064	17127	31191	4332	4725	9057
16	dqy tulla[;k	**1523925**	**1493005**	**3016930**	**1047633**	**1051679**	**2099312**	**476292**	**441326**	**917618**

rkfydk&2-5

vuqlfpr tkfr tula[;k 2011

Ø-	ftyk @ rglhy	;kx	iq:"k	L=h	xkeh.k	uxjh;
1	**2**	**3**	**4**	**5**	**6**	**7**
1	/kjlhok	183906	92529	91377	38068	145838
2	vkjx	83679	41872	41807	78919	4760
3	frYnk	46234	23193	23041	39028	7206
4	vHkuij	44855	22342	22513	37459	7396
	jk;iqj	**358674**	**179936**	**178738**	**193474**	**165200**

L=krk& tux.kuk 2011

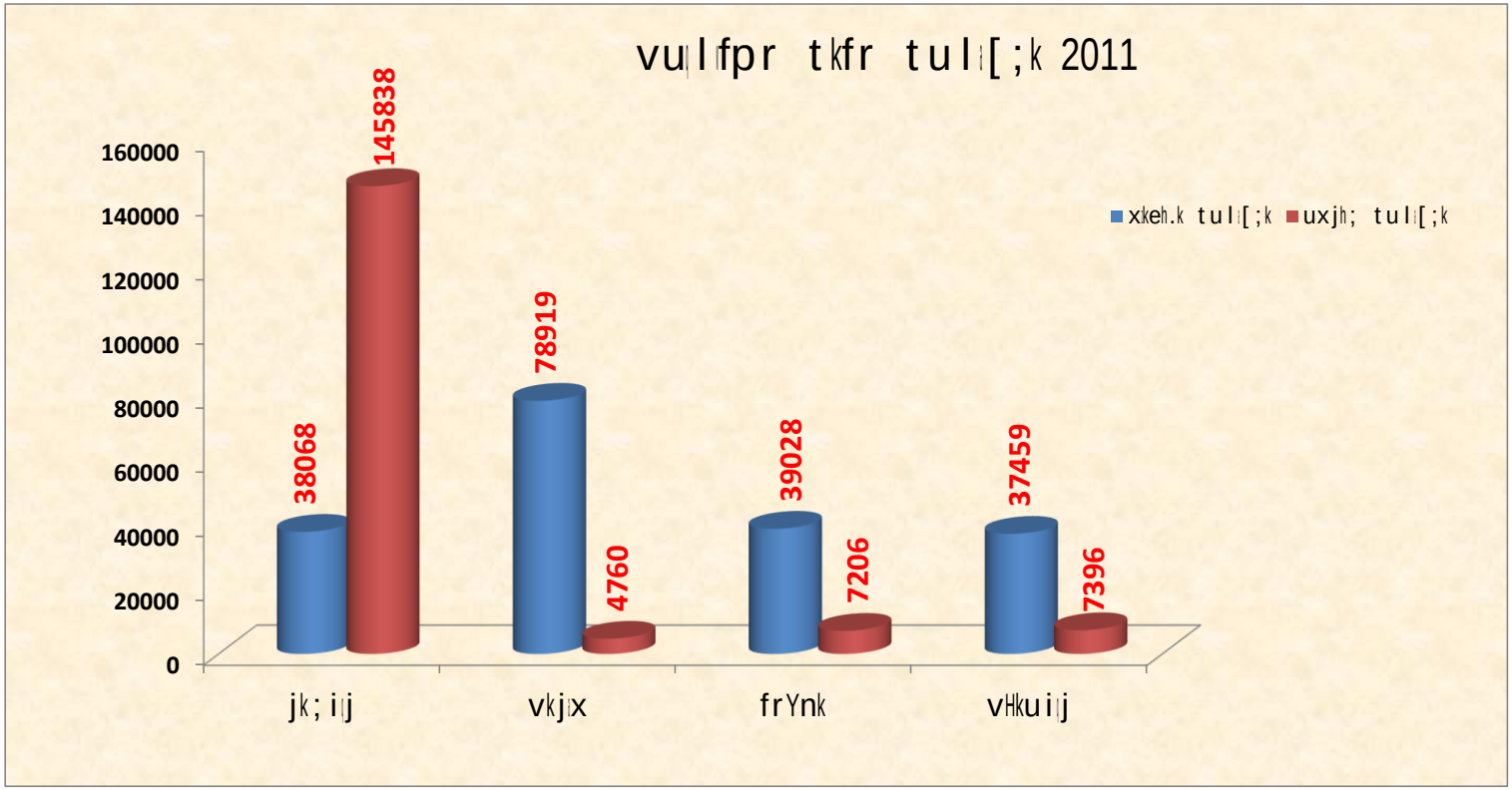
vulfpr tkfr tul[;k 2011
160000
140000
120000
100000
80000
60000
40000
20000
0
38068
145838
78919
4760
39028
7206
37459
7396
xkeh.k tul[;k
uxjh; tul[;k
jk;iqj
vkjix
frYnk
vHkuiqj

rkfydk&2-6 vuqlfpr tutkfr tula[;k 2011

Ø-	ftyk @ rglhy	;kx	iq:"k	L=h	xkeh.k	uxjh;
1	**2**	**3**	**4**	**5**	**6**	**7**
1	/kjlhok	58216	29867	28349	7799	50417
2	vkjx	10988	5529	5459	9888	1100
3	frYnk	10502	5173	5329	8614	1888
4	vHkuij	13304	6549	6755	11541	1763
	jk;iqj	**93010**	**47118**	**45892**	**37842**	**55168**

L=kr% tux.kuk 2011

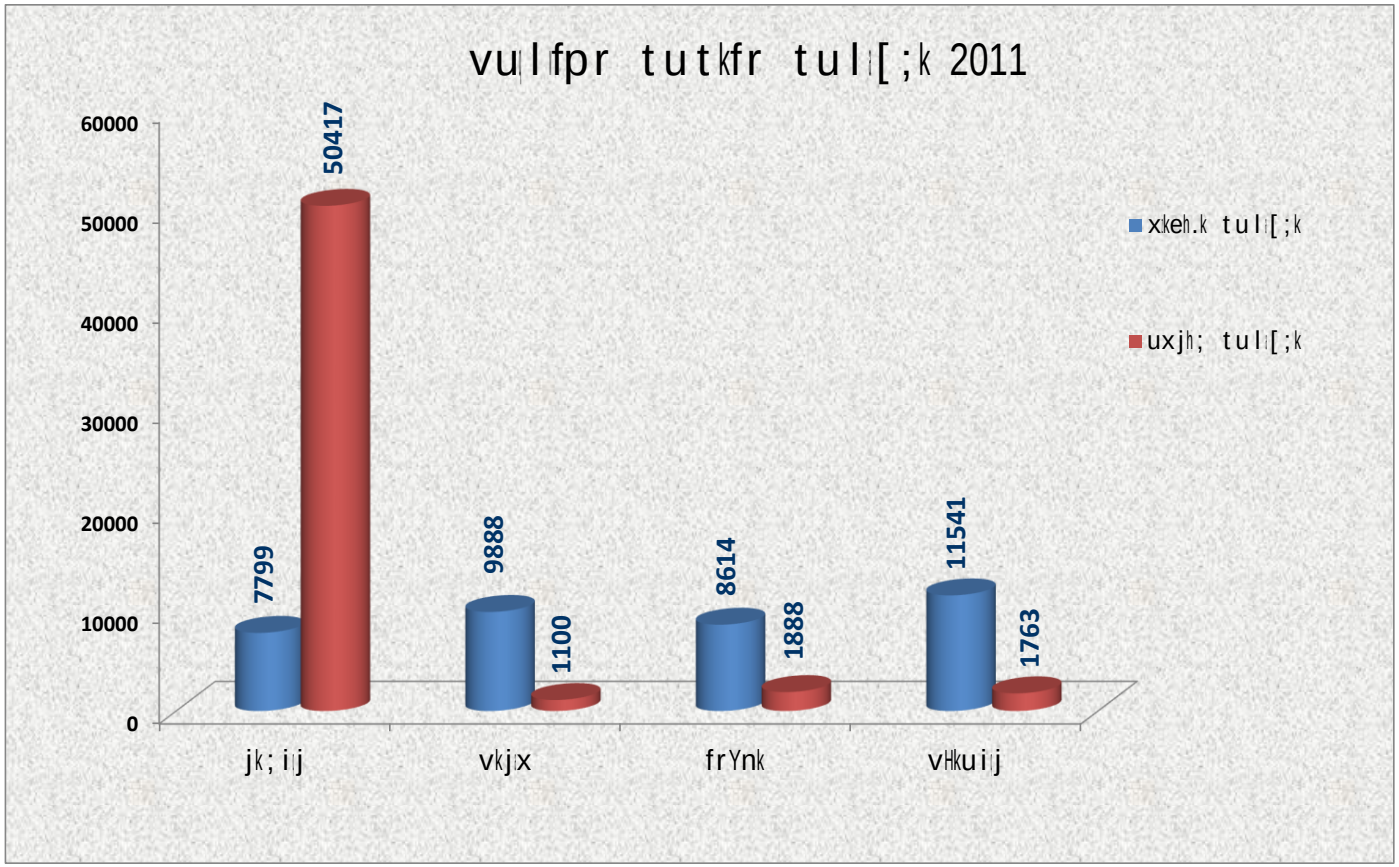
vulfpr tutkfr tul[;k 2011
60000
50000
40000
30000
20000
10000
0
7799
50417
9888
1100
8614
1888
11541
1763
jk;iqj
vkjix
frYnk
vHkuiqj
xkeh.k tul[;k
uxjh; tul[;k

dk;Z'khy ,oa xSj dk;Z'khy tula[;k

rkfydk&2-7 eq[; dk;Z'khy tula[;k

Ø-	ftyk@ rglhy	Ñ"kd		[kfrgj etnwj		ikfjokfjd m|kx		vU; dk;Z'khy		eq[; dk;Z'khy	
		iq:"k	L=h	iq:"k	L=h	iq:"k	L=h	iq:"k	L=h	iq:"k	L=h
1	**2**	**3**	**4**	**5**	**6**	**7**	**8**	**9**	**10**	**11**	**12**
1	rg /kjlhok	9833	3651	13713	9073	10390	3366	322208	79834	356144	95924
2	rg vkjx	22837	11194	26832	19936	836	337	17599	3906	68104	35373
3	rg frYnk	10881	6638	15622	13241	1159	396	22122	4215	49774	24490
4	rg vHkuiqj	15676	7533	16183	12847	940	456	20881	4446	53680	25282
jk;iqj		**59227**	**29016**	**72350**	**55097**	**13325**	**4555**	**382810**	**92401**	**527702**	**181069**

L=krq& tux.kuk 2011

rkfydk&2-7 fujrj lhekr dk;k'khy

Ø-	ftyk@ rglhy	Ñ"kd		[kfrgj etnj		ikfjokfjd m	kx		vU; dk;l'khy		lhekUr dk;l'khy		dly dk;l'khy		xj dk;l'khy		dly dk;l'khy tul[;k dk dly tul[;k ls ifr'kr
		i|:"k	L=h	i|:"k	L=h	i|:"k	L=h	i|:"k	L=h	i|:"k	L=h	i|:"k	L=h	i|:"k	L=h	
1	**13**	**14**	**15**	**16**	**17**	**18**	**19**	**20**	**21**	**22**	**23**	**24**	**25**	**26**	**27**	**28**
1	rg /kjlhok	9833	3651	13713	9073	10390	3366	322208	79834	26994	24369	383138	120213	318699	544011	36.84
2	rg vkjx	22837	11194	26832	19936	836	337	17599	3906	15497	22626	83601	57999	74914	97975	45.03
3	rg frYnk	10881	6638	15622	13241	1159	396	22122	4215	14320	18380	64094	42870	55373	75820	44.91
4	rg vHkuij	15676	7533	16183	12847	940	456	20881	4446	11083	17892	64763	43174	56279	77873	44.59
jk;iqj		**59227**	**29016**	**72350**	**55097**	**13325**	**4555**	**382810**	**92401**	**67894**	**83267**	**595596**	**264256**	**505265**	**795679**	**39.79**

L=krk& tux.kuk 2011

rkfydk&2-8 tul[;k legkuqlkj xkekas dk oxhdj.k

Ø-	ftyk @ rglhy	ohjku xke	tul[;k legkuqlkj xkekas dh l[;k					
			500 ls de	500 ls 1999	2000 & 4999	5000 & 9999	10000 ls vf/kd	dqy xke
1	**2**	**3**	**5**	**6**	**7**	**8**	**9**	**10**
1	/kjlhok	0	2	43	38	5	1	89
2	vkjx	0	6	109	48	2	0	165
3	frYnk	0	13	89	27	2	0	131
4	vHkuij	0	3	60	42	0	0	105
jk;iqj		**0**	**24**	**301**	**155**	**9**	**1**	**490**

L=krs& tux.kuk 2011

rkfydk&2-9 tul[;k legkuqlkj uxjh; fudk;ksa dk oxhZdj.k

Ø-	ftyk @ rglhy	1 yk[k ls vf/kd	50 gtkj & 99999	30 gtkj & 49999	10 gtkj & 29999	5 gtkj & 9999	5 gtkj ls de	dqy uxj
1	**2**	**3**	**4**	**5**	**6**	**7**	**8**	**9**
1	/kjlhok	1	1	0	1	1	0	4
2	vkjx	0	0	0	1	0	0	1
3	frYnk	0	0	1	0	1	0	2
4	vHkuiqj	0	0	0	2	0	0	2
ftyk & jk;iqj		**1**	**1**	**1**	**4**	**2**	**0**	**9**

L=krZ%& tux.kuk 2011

rkfydk&2-10

fodykx tul[;k

o"kZ 2011 dh fLFkfr esa

Ø-	ftyk	fodykxrk ds idkj					
		nf"V	lqUuk	ckyuk	pyus lc/kh	ekufld	;kx
1	**2**	**3**	**4**	**5**	**6**	**7**	**8**
1	jk;ij	0	0	0	0	0	0

L=krk& tux.kuk 2011
ukV & fodykx tul[;k dh tkudkjh miyC/k ugha gSA

कृषि एवं संबद्ध सेवायें

भाग –3
कृषि एवं सम्बद्ध सेवायें

तालिका–3.1 भूमि उपयोग

संदर्भ वर्ष (2015–16)

क्र.	जिला / तहसील	भूमि उपयोग				फसलों का क्षेत्रफल (हेक्टर में)				
		क्षेत्रफल ग्रामीण पत्रक के अनुसार	वनक्षेत्र (राजस्व+वन)	कृषि के लिए जो भूमि उपलब्ध नही	अन्य आकृष्ट भूमि जिनमें पड़ती शामिल नही	कृषि योग्य भूमि	पड़ती भूमि	फसलों का निरा क्षेत्रफल	द्वि फसली क्षेत्रफल	फसलों का कुल क्षेत्रफल
1	2	3	4	5	6	7	8	9	10	11
1	रायपुर	65231	0	19251	6219	7215	8038	24508	31720	7212
2	आरंग	90039	448	11156	11003	4779	4051	58602	75428	16826
3	तिल्दा	73530	832	8511	9837	5859	4995	43496	50407	6911
4	अभनपुर	60398	391	7325	7941	4283	4014	36444	43440	6996
जिला – रायपुर		**289198**	**1671**	**46243**	**35000**	**22136**	**21098**	**163050**	**200995**	**37945**

स्त्रोतः– अधीक्षक भू–अभिलेख

तालिका–3.2

आकारानुसार कृषि जोतों की संख्या

संदर्भ वर्ष (2015–16)

क्र.	जिला / तहसील	सीमांत एक हेक्टर से कम		लघु एक हेक्टर से अधिक		अर्द्ध मध्यम दो हेक्टर से अधिक या चार हेक्टर		मध्यम चार हेक्टर से अधिक 10 हेक्टर से कम		वृहद दस हेक्टर से अधिक		योग	
		संख्या	क्षेत्रफल	संख्या	क्षेत्रफल	संख्या	क्षेत्रफल	संख्या	क्षेत्रफल	संख्या	क्षेत्रफल	संख्या	क्षेत्रफल
1	**2**	**3**	**4**	**5**	**6**	**7**	**8**	**9**	**10**	**11**	**12**	**13**	**14**
1	रायपुर	18109	7670	4777	6702	2336	6269	849	4710	116	2352	26187	27703
2	आरंग	36013	15946	11565	15659	5384	14608	1887	15509	208	3309	55057	65031
3	तिल्दा	27093	11923	8926	12400	4194	11393	1661	9371	270	4190	42144	49277
4	अभनपुर	25151	11104	7487	10531	3367	8922	1078	5910	134	2631	37217	39098
जिला – रायपुर		**106366**	**46643**	**32755**	**45292**	**15281**	**41192**	**5475**	**35500**	**728**	**12482**	**160605**	**181109**

स्त्रोतः– अधीक्षक भू–अभिलेख

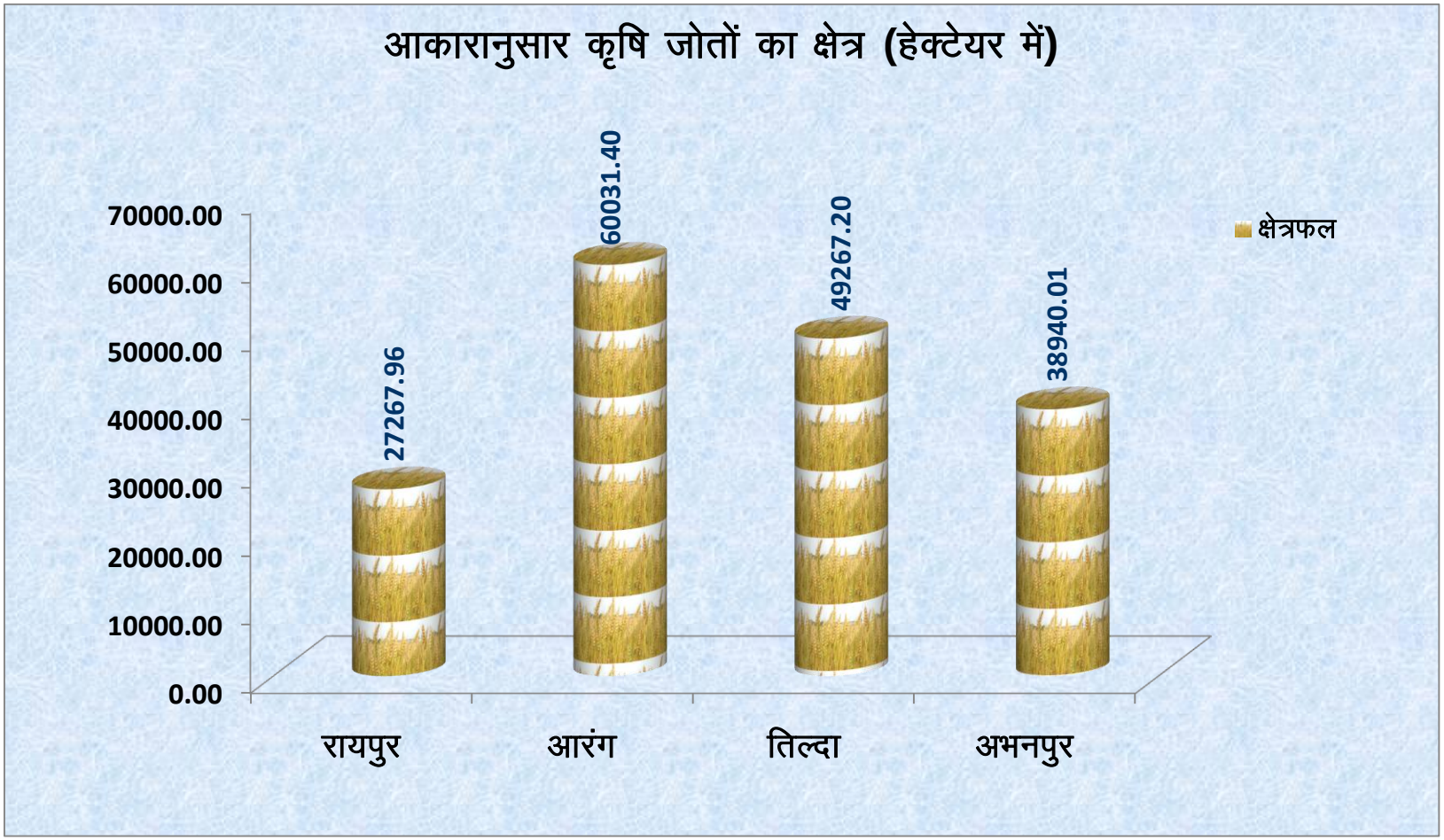
आकारानुसार कृषि जोतों का क्षेत्र (हेक्टेयर में)
70000.00
60000.00
50000.00
40000.00
30000.00
20000.00
10000.00
0.00
27267.96
60031.40
49267.20
38940.01
क्षेत्रफल
रायपुर
आरंग
तिल्दा
अभनपुर

तालिका –3.3 प्रमुख फसलों के अंतर्गत क्षेत्रफल

(हेक्टर में)

संदर्भ वर्ष (2015–16)

क्र.	जिला / तहसील	धान (चावल)	गेहूँ	ज्वार	मक्का	कोदो कुटकी	अन्य	योग अनाज	दालें					
									चना	तुअर	उड़द	लाख तिवड़ा	अन्य	योग दाले
1	**2**	**3**	**4**	**5**	**6**	**7**	**8**	**9**	**10**	**11**	**12**	**13**	**14**	**15**
1	रायपुर	24808	778	0	205	0	0	25791	1100	83	47	2625	261	4116
2	आरंग	59864	670	0	73	1	0	60608	1442	95	107	9821	1145	12610
3	तिल्दा	42930	1332	0	108	3	0	44373	808	162	33	1851	702	3556
4	अभनपुर	38146	211	0	50	0	0	38407	754	66	46	2120	366	3352
जिला–रायपुर		**165748**	**2991**	**0**	**436**	**4**	**0**	**169179**	**4104**	**406**	**233**	**16417**	**2474**	**23634**

स्त्रोतः– अधीक्षक भू–अभिलेख

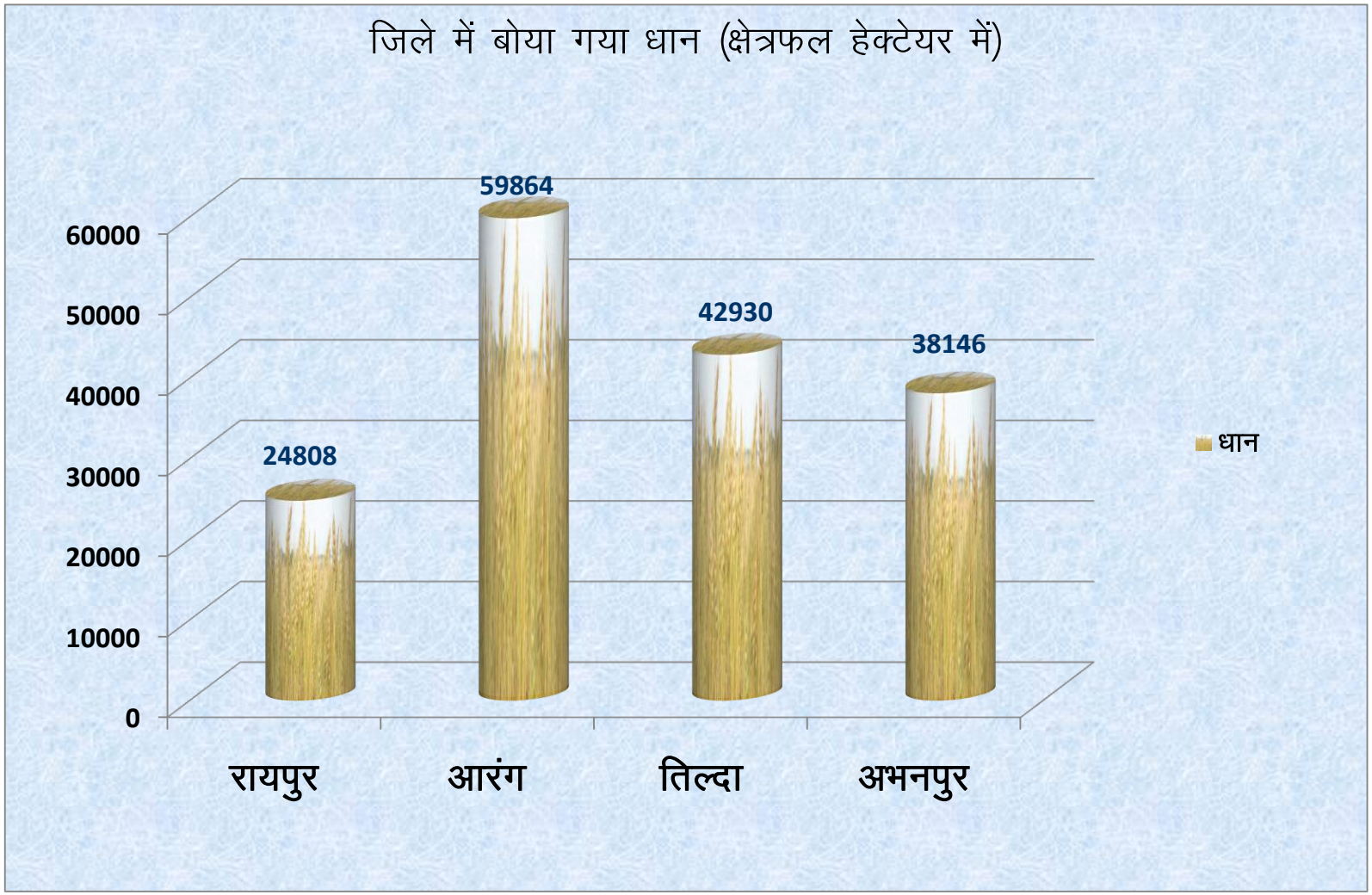
जिले में बोया गया धान (क्षेत्रफल हेक्टेयर में)
60000
50000
40000
30000
20000
10000
0
24808
59864
42930
38146
रायपुर
आरंग
तिल्दा
अभनपुर
धान

तालिका –3.3 निरंतर

(हेक्टर में)

संदर्भ वर्ष (2015–16)

क्र.	जिला / तहसील	गन्ना	योग फल	योग साग सब्जी	योग मिर्च मसाले	अन्य खाद्य फसलें	योग खाद्यान	तिलहन						
								सोयाबीन	तिल	मूंगफली	रामतिल	राई एवं सरसों	अन्य	योग तिलहन
1	2	16	17	18	19	20	21	22	23	24	25	26	27	28
1	रायपुर	29	94	1266	95	0	31391	24	22	0	0	187	31	264
2	आरंग	34	149	1178	173	0	74752	12	58	3	0	481	58	612
3	तिल्दा	114	69	1334	228	0	49674	94	236	3	0	282	11	626
4	अभनपुर	3	132	950	80	0	42924	5	16	47	0	398	19	485
जिला–रायपुर		**180**	**444**	**4728**	**576**	**0**	**198741**	**135**	**332**	**53**	**0**	**1348**	**119**	**1987**

स्त्रोतः– अधीक्षक भू–अभिलेख

तालिका –3.3 निरंतर

(हेक्टर में)

संदर्भ वर्ष (2015–16)

क्र.	जिला / तहसील	रेशे			औषधी एवं मादक पदार्थ			अन्य अखाद्य फसले	योग अखाद्य फसले	समस्त फसलों के अन्तर्गत सकल क्षेत्रफल
		कपास	अन्य	योग	तम्बाकू	अन्य	योग			
1	2	29	30	31	32	33	34	35	36	37
1	रायपुर	0	5	5	0	0	0	60	65	31720
2	आरंग	0	35	35	0	4	4	25	64	75428
3	तिल्दा	7	4	11	0	0	0	96	107	50407
4	अभनपुर	0	31	31	0	0	0	0	31	43440
जिला–रायपुर		**7**	**75**	**82**	**0**	**4**	**4**	**181**	**267**	**200995**

स्त्रोतः– अधीक्षक भू–अभिलेख

तालिका –3.4 खरीफ एवं रबी फसलों के अंतर्गत सकल क्षेत्र

(हेक्टर में)
संदर्भ वर्ष (2015–16)

क्र.	जिला / तहसील	खरीफ			रबी			महायोग		
		खाद्य फसलें	अखाद्य फसलें	योग	खाद्य फसलें	अखाद्य फसलें	योग	खाद्य फसलें	अखाद्य फसलें	योग
1	2	3	4	5	6	7	8	9	10	11
1	रायपुर	24691	93	24784	6700	236	6936	31391	329	31720
2	आरंग	57889	118	58007	16863	558	17421	74752	676	75428
3	तिल्दा	42950	387	43337	6724	346	7070	49674	733	50407
4	अभनपुर	36343	52	36395	6581	464	7045	42924	516	43440
जिला–रायपुर		**161873**	**650**	**162523**	**36868**	**1604**	**38472**	**198741**	**2254**	**200995**

स्त्रोतः– अधीक्षक भू–अभिलेख

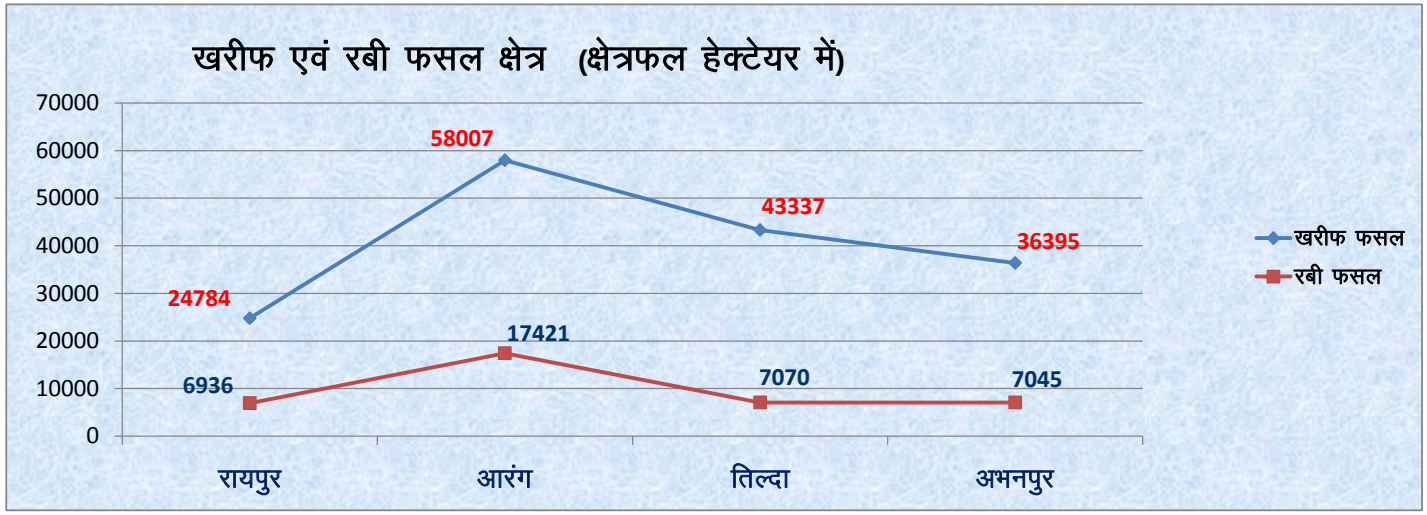
खरीफ एवं रबी फसल क्षेत्र (क्षेत्रफल हेक्टेयर में)
70000
60000
50000
40000
30000
20000
10000
0
58007
43337
36395
24784
17421
7070
7045
6936
रायपुर
आरंग
तिल्दा
अभनपुर
खरीफ फसल
रबी फसल

तालिका –3.5 प्रमुख फसलों का उत्पादन

(मेट्रिक टन में)
संदर्भ वर्ष (2015–16)

क्र.	जिला / तहसील	धान (चांवल)	गेहूँ	ज्वार	मक्का	कोदो कुटकी	चना	तुअर	उड़द	लाख तिवड़ा	गन्ना	सोयाबीन	तिल	मूंगफली	राम तिल	राई सरसों	कपास	तम्बाकू
1	2	3	4	5	6	7	8	9	10	11	12	13	14	15	16	17	18	19
1	रायपुर	68693.35	1213.68	0.00	260.35	0.00	1166.00	75.53	24.44	1312.50	120.93	33.12	7.70	0.00	0.00	112.20	0.00	0.00
2	आरंग	165763.42	1045.20	0.00	92.71	0.17	1528.52	86.45	55.64	4910.50	141.78	16.56	20.30	4.05	0.00	288.60	0.00	0.00
3	तिल्दा	118873.17	2077.92	0.00	137.16	0.51	856.48	147.42	17.16	925.50	475.38	129.72	82.60	4.05	0.00	169.20	3.29	0.00
4	अभनपुर	105626.27	329.16	0.00	63.50	0.00	799.24	60.06	23.92	1060.00	12.51	6.90	5.60	63.45	0.00	238.80	0.00	0.00
	जिला–रायपुर	**458956.21**	**4665.96**	**0.00**	**553.72**	**0.68**	**4350.24**	**369.46**	**121.16**	**8208.50**	**750.60**	**186.30**	**116.20**	**71.55**	**0.00**	**808.80**	**3.29**	**0.00**

स्त्रोतः– अधीक्षक भू–अभिलेख

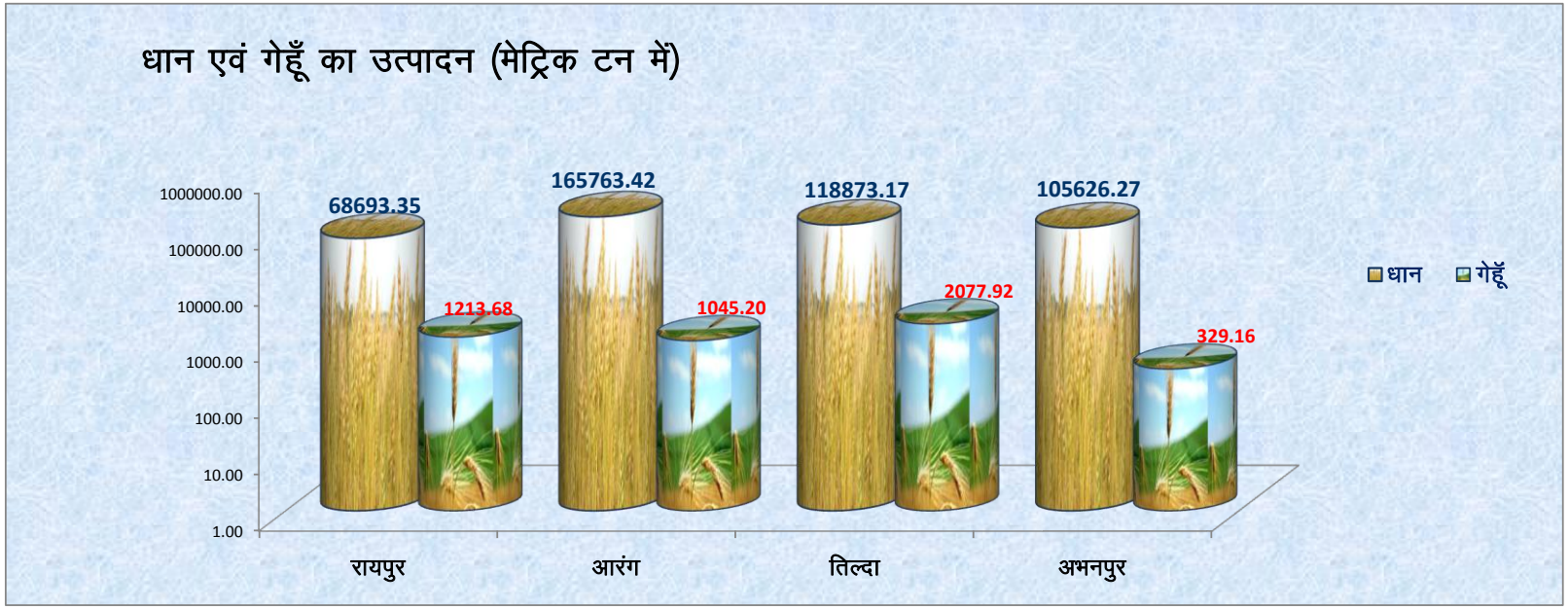
धान एवं गेहूँ का उत्पादन (मेट्रिक टन में)
1000000.00
100000.00
10000.00
1000.00
100.00
10.00
1.00
68693.35
1213.68
165763.42
1045.20
118873.17
2077.92
105626.27
329.16
रायपुर
आरंग
तिल्दा
अभनपुर
धान
गेहूँ

तालिका –3.6 प्रमुख फसलों का प्रति हेक्टर उत्पादन

(क्विटंल में)

संदर्भ वर्ष (2015–16)

क्र.	जिला / वर्ष	(धान) चावल	गेहूँ	ज्वार	मक्का	कोदो कुटकी	चना	तुअर	उड़द	लाख तिवड़ा	मूगफली	अलसी	तिल	राई एवं सरसो	रामतिल	सोयाबीन
1	2	3	4	5	6	7	8	9	10	11	12	13	14	15	16	17
1	2011-12	13.01	17.43	0.00	1.10	1.25	9.23	3.17	2.76	4.58	1.29	3.73	3.28	4.78	0.00	9.05
2	2012-13	34.50	1.58	0.00	1.84	0.68	8.27	5.23	4.77	4.53	6.50	3.46	2.32	0.97	0.00	8.10
3	2013-14	37.51	5.42	0.00	3.06	1.00	7.02	2.95	3.50	9.02	13.00	1.35	8.70	4.20	0.00	4.40
4	2014-15	38.00	12.50	9.10	1.16	1.70	7.40	9.10	5.20	5.00	10.00	1.35	2.50	6.00	0.00	11.00
5	2015-16	42.60	15.60	9.10	12.70	1.70	10.60	9.10	5.20	5.00	13.50	3.30	3.50	6.00	2.70	13.80

स्त्रोतः– अधीक्षक भू–अभिलेख

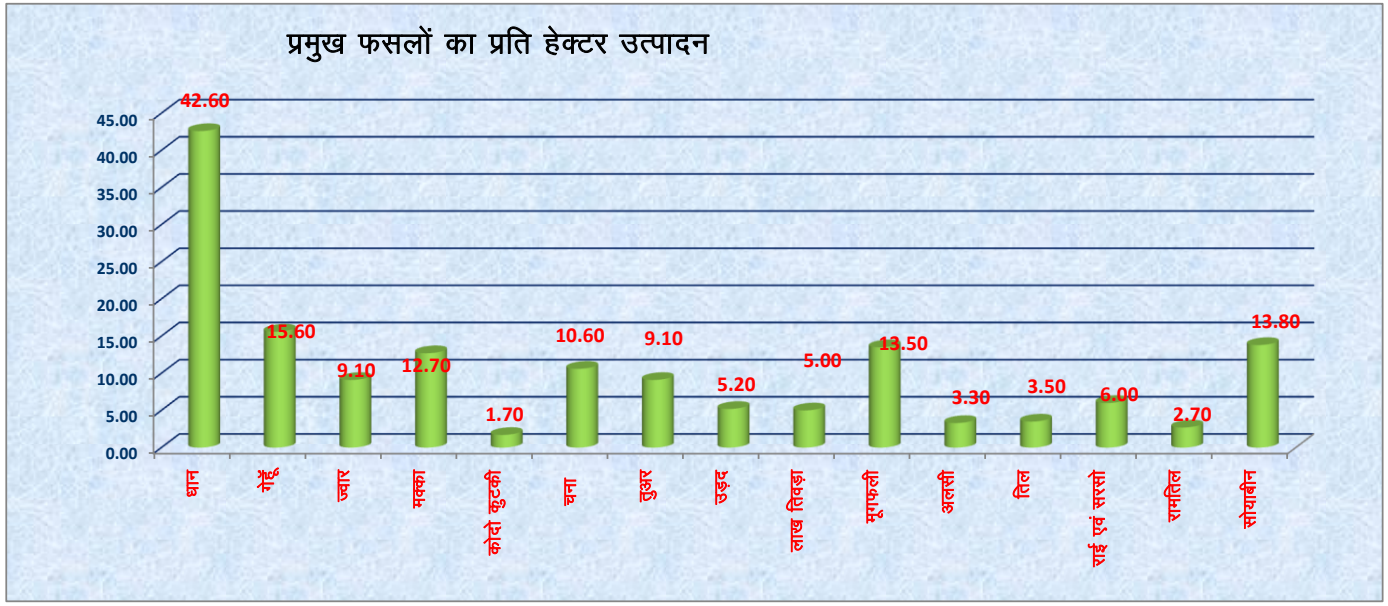
प्रमुख फसलों का प्रति हेक्टर उत्पादन
45.00
40.00
35.00
30.00
25.00
20.00
15.00
10.00
5.00
0.00
42.60
15.60
9.10
12.70
1.70
10.60
9.10
5.20
5.00
13.50
3.30
3.50
6.00
2.70
13.80
धान
गेहूँ
ज्वार
मक्का
कोदो कुटकी
चना
तुअर
उड़द
लाख चिवड़ा
मूंगफली
अलसी
तिल
राई एवं सरसो
रामतिल
सोयाबीन

तालिका–3.7 सिंचाई के साधन एवं सिंचित क्षेत्र

संख्या/हेक्टर मे
संदर्भ वर्ष (2015–16)

क्र.	जिला / तहसील	नहरे		नलकूप		कुंए		तालाब		अन्य स्त्रोतों से सिंचित क्षेत्र
		शासकीय/निजी	सिंचित क्षेत्र	संख्या	सिंचित क्षेत्र	संख्या	सिंचित क्षेत्र	संख्या	सिंचित क्षेत्र	
1	2	3	4	5	6	7	8	9	10	11
1	रायपुर	1	11267	3239	8274	131	33	45	718	1572
2	आरंग	6	47051	4036	7241	1081	256	105	922	152
3	तिल्दा	6	19241	3252	9240	614	135	142	1527	150
4	अभनपुर	4	30876	2823	5653	651	94	27	354	77
जिला – रायपुर		**17**	**108435**	**13350**	**30408**	**2477**	**518**	**319**	**3521**	**1951**

स्त्रोतः– अधीक्षक भू–अभिलेख

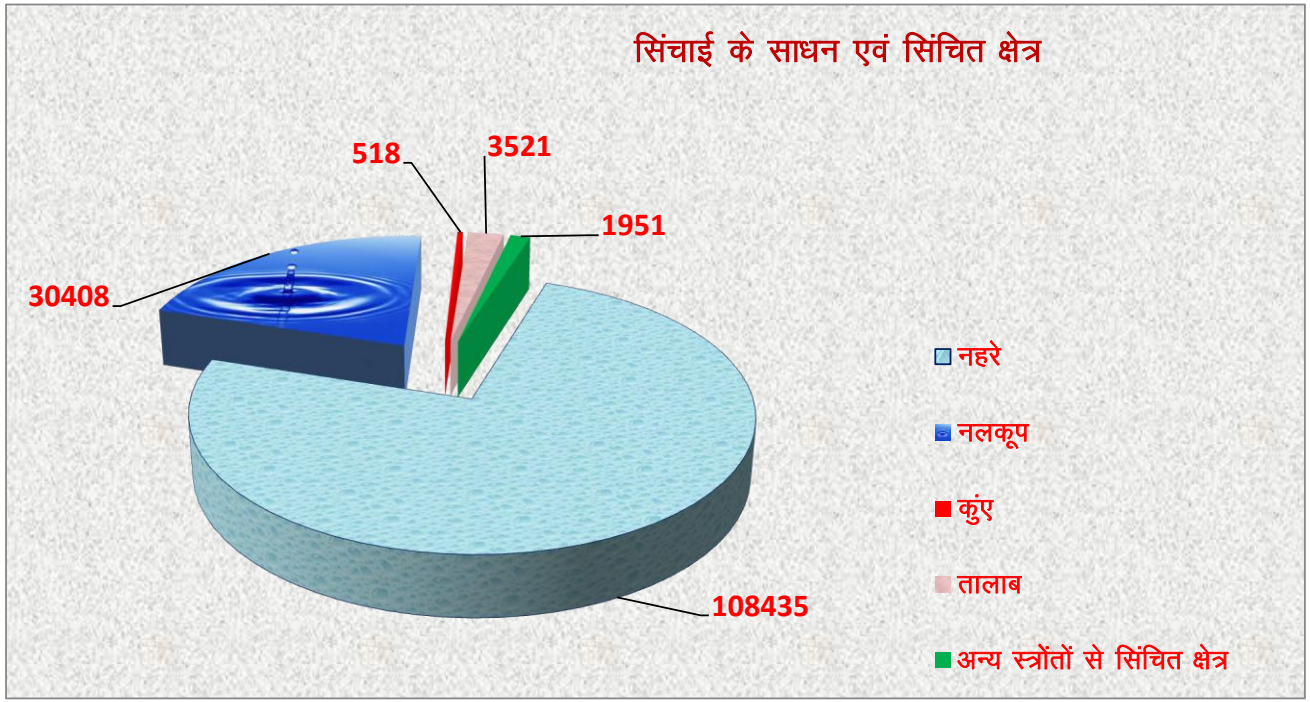
सिंचाई के साधन एवं सिंचित क्षेत्र
518
3521
1951
30408
108435
नहरे
नलकूप
कुंए
तालाब
अन्य स्त्रोंतों से सिंचित क्षेत्र

तालिका –3.7 निरंतर

(हेक्टर में)
संदर्भ वर्ष (2015–16)

क्र.	जिला / तहसील	समस्त स्त्रोतों से शुद्ध सिंचित क्षेत्र	सकल सिचित क्षेत्र	एक बार से अधिक सिंचित क्षेत्र	कुल सिंचित क्षेत्र का बोये गये क्षेत्र से प्रतिशत
1	2	3	4	5	6
1	रायपुर	19565	21864	2299	68.93%
2	आरंग	53860	55622	1762	73.74%
3	तिल्दा	27392	27392	2901	60.10%
4	अभनपुर	35240	35240	1814	85.30%
	जिला – रायपुर	**136057**	**140118**	**8776**	**72.06%**

स्त्रोतः– अधीक्षक भू–अभिलेख

तालिका –3.8 उन्नत कृषि के अंतर्गत क्षेत्र

क्षेत्रफल (हेक्टर में)

क्र.	जिला / वर्ष	रासायनिक खाद						पौध संरक्षण		उन्नत बीज		बीजोपचार	
		नाईट्रोजन		फास्फोरस		पोटास							
		क्षेत्रफल	मात्रा (टन में)	क्षेत्रफल	मात्रा (टन में)	क्षेत्रफल	मात्रा (टन में)	क्षेत्रफल	मात्रा (क्विं)	क्षेत्रफल	मात्रा	क्षेत्रफल	मात्रा
1	2	3	4	5	6	7	8	9	10	11	12	13	14
1	2011-12	734681	81500	734681	35489	734681	14581	43500	19200	269808	94433.00	375000	1125.00
2	2012-13	163000	23318	163000	13259	163000	4776	23835	42903	103436	42708.00	154940	387.35
3	2013-14	219269	25991	219269	13314	219269	3794	42100	8700	118892	48927.00	75665	20.20
4	2014-15	217885	23249	217885	14353	217885	4052	43200	8850	121632	48079.00	78780	23.80
5	2015-16	217507	23819	217507	13930	217507	4424	44160	9380	112820	44596.00	80012	24.10

टीप :– वर्ष 2011–12 की जानकारी संयुक्त जिला रायपुर का है, जिसमें बलौदाबाजार एवं गरियाबंद सम्मिलित है।

स्रोतः– उपसंचालक कृषि

भाग –3.9 कृषि संबंधी मशीने तथा यंत्र

संदर्भ वर्ष (2015–16) संख्या

क्र.	जिला / तहसील	कृषि उपकरण (हल)			गन्ना पेरने की चरखी		पंप सिंचाई हेतु			धानियॉं	पौध संरक्षण यंत्र
		लकड़ी के हल	लोहे के हल	बैलगाड़ी	शक्ति चालित	हाथ चालित	तेल पंप	विद्युत पंप	ट्रैक्टर्स		
1	2	3	4	5	6	7	8	9	10	11	12
1	रायपुर	3946	1194	2221	0	0	259	2430	1360	0	4755
2	आरंग	13343	1288	8262	11	0	617	1594	1376	0	9526
3	तिल्दा	8777	1057	5657	1	0	446	3198	931	0	5497
4	अभनपुर	12503	939	9392	15	0	338	2875	728	0	6931
जिला – रायपुर		**38569**	**4478**	**25532**	**27**	**0**	**1660**	**10097**	**4395**	**0**	**26709**

स्त्रोतः– अधीक्षक भू–अभिलेख

तालिका –3.10 पशुधन एवं कुक्कुट

संदर्भ वर्ष (2015–16) संख्या

क्र.	जिला / वर्ष	गाय			योग 3+4+5	भैंस			योग 7+8+9
		3 वर्ष से अधिक उम्र के नर	3 वर्ष से अधिक उम्र की मादायें	बछड़े बछिया		3 वर्ष से अधिक उम्र के नर	3 वर्ष से अधिक उम्र की मादायें	पड़वा पड़िया	
1	2	3	4	5	6	7	8	9	10
1	रायपुर	7591	18596	14923	41110	2163	8896	4587	15646
2	आरंग	17051	25202	26514	68767	7526	6540	8065	22131
3	तिल्दा	17892	24155	26669	68716	5746	4837	5354	15937
4	अभनपुर	18392	19522	22161	60075	5688	4781	4779	15248
जिला – रायपुर		**60926**	**87475**	**90267**	**238668**	**21123**	**25054**	**22785**	**68962**

स्त्रोतः– अधीक्षक भू–अभिलेख

तालिका –3.10 निरंतर

संदर्भ वर्ष (2015–16) संख्या

क्र.	जिला / वर्ष	भेड़/भेड़ी	बकरे/बकरियॉ	घोड़े / टट्टू	गधे	ऊंट	सुअर	अन्य पशुधन	योग पशुधन	कुक्कुट		
										मुर्गे/मुर्गियां	बतख	योग
1	2	11	12	13	14	15	16	17	18	19	20	21
1	रायपुर	848	8633	12	0	0	3944	0	70193	19923	183	199406
2	आरंग	1027	11798	0	0	0	393	0	104116	97283	284	97567
3	तिल्दा	3050	13355	0	0	0	508	0	101566	589427	314	589741
4	अभनपुर	1204	9837	5	0	0	555	0	86924	16137	454	16591
जिला – रायपुर		**6129**	**43623**	**17**	**0**	**0**	**5400**	**0**	**362799**	**722770**	**1235**	**903305**

स्त्रोतः– अधीक्षक भू–अभिलेख

तालिका –3.11 पशुधन एवं कुक्कुट (उत्पादन एवं मूल्य)

संदर्भ वर्ष (2015–16) संख्या /लाख रू. में

क्र.	जिला	दुग्ध उत्पादन								अण्डा उत्पादन (000 संख्या में)		ऊन उत्पादन (000 संख्या में)	
		गाय शंकर नस्ल		गाय देशी नस्ल		भैंस उन्नत नस्ल		भैंस देशी नस्ल					
		उत्पादन	मूल्य (लाख में)	उत्पादन	मूल्य (लाख में)	उत्पादन	मूल्य (लाख में)	उत्पादन	मूल्य (लाख में)	उत्पादन	मूल्य (लाख में)	उत्पादन	मूल्य (लाख में)
1	2	3	4	5	6	7	8	9	10	11	12	13	14
1	2011-12	9.094	2546.320	85.713	23999.640	0.000	0.000	70.158	22450.560	5121.905	17926.668	14.719	47.101
2	2012-13	9.225	2675.250	90.011	26120.590	0.000	0.000	68.296	22537.680	5261.325	22360.631	29.308	96.716
3	2013-14	8.955	2779.050	94.966	29439.460	0.000	0.000	72.217	25275.950	5124.247	20496.000	28.811	97.957
4	2014-15	8.901	2937.330	38.591	12735.030	0.000	0.000	34.162	12981.000	4594.491	183.780	2.533	8.866
5	2015-16	9.100	3003.000	41.440	13577.520	21.124	7393.40	14.057	4919.950	5533.777	29053.030	3.869	13.928

स्रोतः– संयुक्त संचालक पशु चिकित्सा सेवाएं

तालिका –3.12 पशुधन एवं कुक्कुट मांस (उत्पादन एवं मूल्य)

संदर्भ वर्ष (2015–16) लाख रू. में

क्र.	जिला /वर्ष	गौवंशीय		भैंस वंशीय		बकरा/बकरी		भेड़/भेड़ी		सूकर	
		उत्पादन	मूल्य	उत्पादन	मूल्य	उत्पादन	मूल्य (लाख में)	उत्पादन	मूल्य (लाख में)	उत्पादन	मूल्य (लाख में)
1	2	3	4	5	6	7	8	9	10	11	12
1	2011-12	0	0	0	0	530.072	1272.2	230.943	508.08	19.333	25.13
2	2012-13	0	0	0	0	550.007	1375	237.664	546.63	19.952	26.94
3	2013-14	0	0	0	0	633.828	2155	268.369	858.78	35.911	57.46
4	2014-15	0	0	0	0	347	1214.1	87	287	35	63
5	2015-16	0	0	0	0	0.441	1675.8	0.126	453.6	0.097	179.5

स्रोतः– संयुक्त संचालक पशु चिकित्सा सेवाएं

तालिका –3.13 पशु चिकित्सालय/औषधालयों की संख्या

संदर्भ वर्ष (2015–16) संख्या

क्र.	जिला / वर्ष	चिकित्सालय	औषधालय	उपचारित पशु	बधिया पशु	टीकाकरण	कृत्रिम गर्भाधान किये गये पशुओं की संख्या
1	2	3	4	5	6	7	8
1	2011-12	10	34	50083	39,924	1659795	29555
2	2012-13	11	34	128832	16,918	2291861	12689
3	2013-14	15	31	98056	12,646	847896	32211
4	2014-15	16	31	93102	13,307	969722	23714
5	2015-16	16	32	88550	14,134	862595	26020

स्रोतः– संयुक्त संचालक पशु चिकित्सा सेवाएं

तालिका –3.14 मत्स्य उत्पादन एवं मत्स्य पालन

संदर्भ वर्ष (2015–16)

क्र.	जिला / वर्ष	उत्पादन (मे. टन)	जल क्षेत्र	मत्स्य पालन क्षेत्र (हेक्ट.)
1	2	3	4	5
1	2011-12	19108.00	18773.00	16896.00
2	2012-13	15389.00	7384.00	6736.00
3	2013-14	16793.00	7341.00	6621.00
4	2014-15	21679.00	7393.45	4386.33
5	2015-16	21408.00	7393.45	4386.33

स्रोतः– संयुक्त संचालक मत्स्य विभाग


जिले में मत्स्य उत्पादन, वर्षवार तुलनात्मक चार्ट (मे.टन)
19108.00
15389.00
16793.00
21679.00
21408.00
25000.00
20000.00
15000.00
10000.00
5000.00
0.00
2011-12
2012-13
2013-14
2014-15
2015-16

तालिका –3.15 प्रमुख फलों एवं सब्जियों का क्षेत्रफल (हेक्टेयर में)

संदर्भ वर्ष (2015–16)

क्र.	जिला / वर्ष	फल					सब्जियॉ							
		आम	केला	पपीता	काजू	लीची	फूलगोभी	बंदगोभी	भिंडी	कद्दू	टमाटर	प्याज	आलू	बैगन
1	2	3	4	5	6	7	8	9	10	11	12	13	14	15
1	2011-12	3970	2581	1846	0	0	3853	1600	498	980	5051	1183	5257	4872
2	2012-13	2070	1858	1005	0	0	1795	817	2250	582	3444	1255	2586	3390
3	2013-14	2255	2108	750	0	0	1805	820	2260	594	3452	1260	2595	3410
4	2014-15	2300	2200	985	0	0	1330	1000	2360	600	3552	2585	2995	2950
5	2015-16	2345	2255	1085	0	0	1400	1100	2450	750	3700	3185	3300	3100

स्रोतः:– उपसंचालक उद्यानिकी

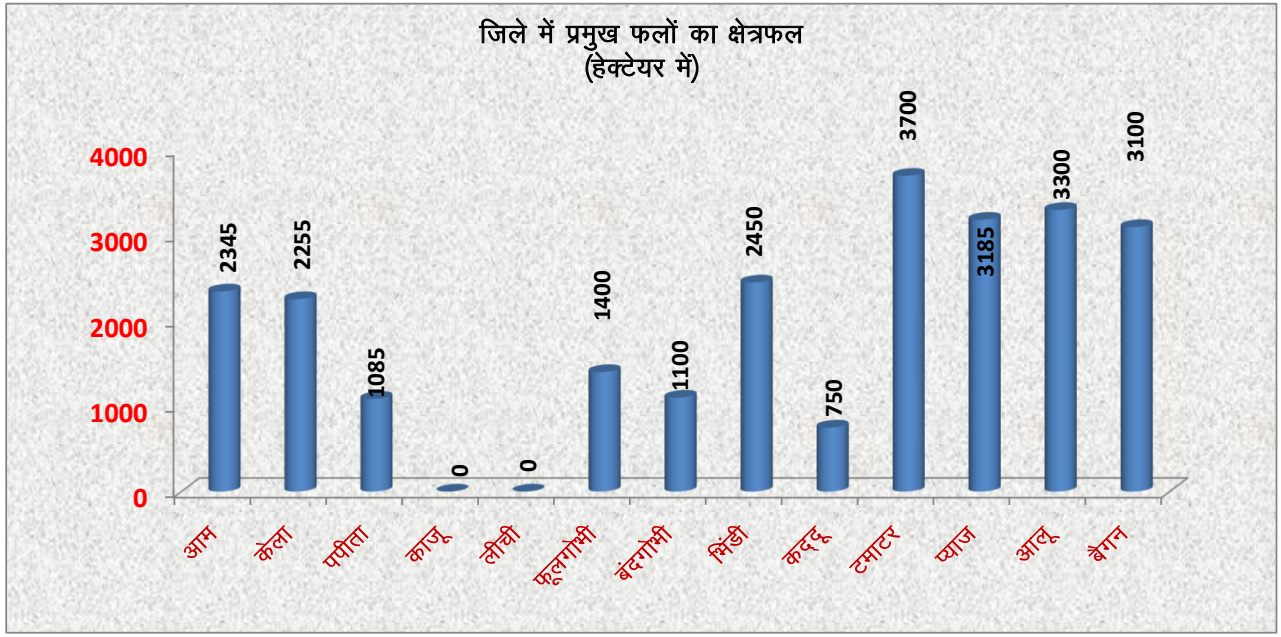
जिले में प्रमुख फलों का क्षेत्रफल
(हेक्टेयर में)
4000
3000
2000
1000
0
2345
2255
1085
0
0
1400
1100
2450
750
3700
3185
3300
3100
आम
केला
पपीता
काजू
लीची
फूलगोभी
बंदगोभी
भिंडी
कद्दू
टमाटर
प्याज
आलू
बैंगन

तालिका –3.16 प्रमुख मसालें,फूलों तथा वनौषधी के अंतर्गत क्षेत्रफल (हेक्टर में)

संदर्भ वर्ष (2015–16)

क्र.	जिला / वर्ष	प्रमुख मसाले					पुष्पोत्पादन				चिकित्सीय पौधे			
		अदरक	धनिया	मिर्च	लहसून	हल्दी	गेंदा	गुलाब	गुलदावली	चमेली	लेमन ग्रास	भूसली	सर्फगंधा	अश्वगंधा
1	2	3	4	5	6	7	8	9	10	11	12	13	14	15
1	2011-12	510.50	1661.75	1729.50	147.00	561.00	244.20	35.15	0.00	9.50	138.00	0.00	3.00	4.00
2	2012-13	103.00	216.00	2128.00	46.40	85.00	103.70	42.05	201.22	14.99	34.32	0.00	5.00	5.00
3	2013-14	105.00	250.00	1660.00	150.00	220.00	106.00	65.00	0.00	20.00	36.00	0.00	6.00	6.00
4	2014-15	155	1772	150	135	220	108	66	0	20	37	0	6	6
5	2015-16	160	2400	160	140	240	115	68	0	21	40	0	6	6

स्रोतः– उपसंचालक उद्यानिकी

तालिका –3.17 कृषि उपज मंडी (आय रू .मे/क्विंटल में)

संदर्भ वर्ष (2015–16)

क्र.	जिला / वर्ष	मंडी का नाम/श्रेणी	वार्षिक आय	धान			गेहूँ			चना			सोयाबीन		
				वार्षिक	वार्षिक	वार्षिक औसत	वार्षिक	वार्षिक	वार्षिक	वार्षिक	वार्षिक	वार्षिक	वार्षिक	वार्षिक	वार्षिक
1	2	3	5	6	7	8	9	10	11	12	13	14	15	16	17
1	2015-16	पंडरी तराई (A)	56926912	1873132	1873132	1238	153207	153207	1654	184498	184498	4561	527	527	3022
2	2015-16	नेवरा (B)	60136343	1543275	1543275	128606	0	0	0	80	80	6	0	0	0
3	2015-16	नवापारा (A)	44940099	1461349	1461349	1461349	0	0	0	0	0	0	0	0	0
4	2015-16	अभनपुर (C)	25575825	1076366	1076366	1250	0	0	0	300	300	3325	0	0	0
5	2015-16	आरंग (B)	93379641	1697794	1697794	16947794	49234	49234	49234	5	5	5	0	0	0
योग			**280958820**	**7651916**	**7651916**	**18540237**	**202441**	**202441**	**50888**	**184883**	**184883**	**7897**	**527**	**527**	**3022**

स्रोतः– सचिव – कृषि उपज मंडी, पंडरी तराई, नेवरा, नवापारा, अभनपुर, आरंग

वन सांख्यिकी

भाग –4
वन सांख्यिकी

तालिका –4.1 वन वृत्त के वनमंडलवार वन क्षेत्रफल (किमी.)

					संदर्भ वर्ष (2015–16)
क्र.	वन मंडल का नाम	आरक्षित वन क्षेत्र	संरक्षित वन क्षेत्र	अवर्गीकृत वन क्षेत्र	कुल वन क्षेत्र
1	2	3	4	5	6
1	वन मण्डल रायपुर	1269.068(हे.में)	-	1698.533 (हे.मे.)	2967.601 (हे.मे.)

स्त्रोतः– वनमंडलाधिकारी

तालिका–4.2 वन मंडल के प्रमुख वनोपज राशि (लाख रू. में)

संदर्भ वर्ष (2015–16)

क्र.	वनमंडल	प्रमुख वनोपज के नाम	इकाई	उत्पादन	मूल्य
1	2	3	4	5	6
1	रायपुर	सागौन इमारती	धन. मी.	0	0
2		साल इमारती लकड़ी	धन. मी.	0	0
3		अन्य मिश्रित इमारती	धन. मी.	0	0
4		जलाऊ लकड़ी	चट्टा	0	0
5		अन्य	–	0	0

स्त्रोतः– वनमंडलाधिकारी

तालिका–4.3 वन मंडल के गौण वनोपज राशि (लाख रू. में)

संदर्भ वर्ष (2015–16)

क्र.	वनमंडल	वनोपज के नाम	इकाई	उत्पादन	मूल्य (लाख मे)
1	2	3	4	5	6
1	रायपुर	व्यापारिक बांस	नो.टन	0	0
		औद्योगिक बांस	नो.टन	0	0
		तेंदूपत्ता	मानक बोरा	0	0
		साल बीज	–	0	0
		हर्रा	–	0	0
		महुआ फुल	–	0	0
		गोंद	–	0	0
		लाख	–	0	0
		अन्य	–	0	0

स्त्रोतः– वनमंडलाधिकारी

खनन एवं उत्खनन

भाग –5 खनन एवं उत्खनन

तालिका –5.1 प्रमुख खनिजों का उत्पादन

(लाख रू. में)

क्र.	जिला / वर्ष	प्रमुख खनिजों का नाम	इकाई	उत्पादन (मी. टन)	मूल्य
1	2	3	4	5	6
1	2011-12	चूना पत्थर	सीमेंट ग्रेड	16700997	10521.62
2	2012-13	चूना पत्थर	सीमेंट ग्रेड	17113368	10781.41
3	2013-14	चूना पत्थर	सीमेंट ग्रेड	1829291	2451.25
4	2014-15	चूना पत्थर	सीमेंट ग्रेड	1789993.76	2398.58
5	2015-16	चूना पत्थर	सीमेंट ग्रेड	1653970	1323.176

स्त्रोतः– खनिज अधिकारी

तालिका –5.2 गौण खनिजों का उत्पादन

लाख रू. में

क्र.	जिला / वर्ष	गौण खनिजों के नाम	इकाई (संख्या)	उत्पादन (मी..टन/घन. मी.)	मूल्य
1	2	3	4	5	6
1	2011-12	चूनापत्थर/पत्थर/मिटटी/मुरूम	645	559145527.00	1785.24
2	2012-13	चूनापत्थर/पत्थर/मिटटी/मुरूम	267	2927624.00	708.50
3	2013-14	चूनापत्थर/पत्थर/मिटटी/मुरूम	255	4505524.00	11060.30
4	2014-15	चूनापत्थर/पत्थर/मिटटी/मुरूम	247	4167532.33	8860.30
5	2015-16	चूनापत्थर/पत्थर/मिटटी/मुरूम	230	3353639.00	2682.91

स्त्रोतः– खनिज अधिकारी

उद्योग

भाग –6 उद्योग

तालिका –6.1 उद्योगों की संख्या एवं नियोजन

संख्या (लाख रू. में)

क्र.	जिला / वर्ष	उद्योग केन्द्र के माध्यम से			खादी ग्रामोद्योग के माध्यम से			कुल स्थापित उद्योग		
		संख्या	नियोजित व्यक्ति	औसत नियोजन	संख्या	नियोजित व्यक्ति	औसत नियोजन	संख्या	नियोजित व्यक्ति	औसत नियोजन
1	2	3	4	5	6	7	8	9	10	11
1	2011-12	219	2429	11	0	0	0	219	2429	11
2	2012-13	155	3134	20	105	221	2	260	3355	13
3	2013-14	215	2632	12	125	418	3	340	3050	9
4	2014-15	222	2621	12	104	454	5	326	3075	9
5	2015-16	91	1037	11	152	436	3	243	1473	6

स्त्रोतः– महाप्रबंधक जिला व्यापार एवं उद्योग केन्द्र /सहा संचालक खादी ग्रामोद्योग

तालिका –6.2 पंजीकृत कारखाने एवं नियोजित श्रमिक

संदर्भ 2015–16 संख्या (लाख रू. में)

क्र.	जिला / वर्ष	खाद्य सामग्री का निर्माण		तम्बाकू उत्पादन		सूती रेशमी तथा कृत्रिम धागों का उत्पादन		सूती वस्त्र उद्योग		चमड़े का सामान निर्माण		लकड़ी एवं लकड़ी के उत्पाद निर्माण	
		कारखानों की संख्या	औसत दैनिक नियोजन	कारखानों की संख्या	औसत दैनिक नियोजन	कारखानों की संख्या	औसत दैनिक नियोजन	कारखानों की संख्या	औसत दैनिक नियोजन	कारखानों की संख्या	औसत दैनिक नियोजन	कारखानों की संख्या	औसत दैनिक नियोजन
1	2	3	4	5	6	7	8	9	10	11	12	13	14
1	2011-12	61	623	0	0	0	0	0	0	0	0	5	0
2	2012-13	13	80	0	0	0	0	0	0	0	0	5	65
3	2013-14	39	310	0	0	1	51	2	14	0	0	6	21
4	2014-15	15	95	0	0	0	0	0	0	0	0	10	105
5	2015-16	5	20	0	0	0	0	0	0	0	0	10	65

स्त्रोतः– महाप्रबंधक जिला व्यापार एवं उद्योग केन्द्र /सहा संचालक खादी ग्रामोद्योग

तालिका –6.2 निरंतर

क्र.	जिला / वर्ष	कागज एवं कागज के सामान निर्माण		मुद्रण एवं प्रकाशन		कोयला खनन		रसायनों आदि का निर्माण		रबर, प्लास्टिक उत्पाद का निर्माण		मिट्टी के वस्तु निर्माण	
		कारखानों की संख्या	औसत दैनिक नियोजन	कारखानों की संख्या	औसत दैनिक नियोजन	कारखानों की संख्या	औसत दैनिक नियोजन	कारखानों की संख्या	औसत दैनिक नियोजन	कारखानों की संख्या	औसत दैनिक नियोजन	कारखानों की संख्या	औसत दैनिक नियोजन
1	2	15	16	17	18	19	20	21	22	23	24	25	26
1	2011-12	5	33	11	197	0	0	11	85	10	120	4	52
2	2012-13	4	67	6	60	0	0	12	162	10	142	0	0
3	2013-14	3	23	16	350	0	0	6	265	12	109	0	0
4	2014-15	4	65	5	49	0	0	5	100	15	170	0	0
5	2015-16	5	45	2	10	0	0	1	8	9	105	0	0

स्त्रोतः– महाप्रबंधक जिला व्यापार एवं उद्योग केन्द्र

तालिका –6.2 निरंतर

क्र.	जिला / वर्ष	सीमेंट निर्माण		लोहा निर्माण		लोहे के सामान निर्माण		लोहे के मशीनरी निर्माण		कम्प्यूटर निर्माण		बिजली के सामान निर्माण	
		कारखानों की संख्या	औसत दैनिक नियोजन	कारखानों की संख्या	औसत दैनिक नियोजन	कारखानों की संख्या	औसत दैनिक नियोजन	कारखानों की संख्या	औसत दैनिक नियोजन	कारखानों की संख्या	औसत दैनिक नियोजन	कारखानों की संख्या	औसत दैनिक नियोजन
1	2	27	28	29	30	31	32	33	34	35	36	37	38
1	2011-12	1	10	4	111	35	367	0	0	0	0	8	53
2	2012-13	1	20	7	243	42	761	0	0	1	12	4	29
3	2013-14	0	0	3	135	33	263	10	68	0	0	0	0
4	2014-15	0	0	2	90	40	600	2	18	0	0	2	0
5	2015-16	0	0	0	0	28	345	2	15	0	0	1	5

स्त्रोतः– महाप्रबंधक जिला व्यापार एवं उद्योग केन्द्र

तालिका –6.2 निरंतर

क्र.	जिला / वर्ष	रेडियो टेलीविजन एवं संचार के साधन		दबाई निर्माण		मोटर आदि का निर्माण		घड़ी निर्माण		ज्वेलरी निर्माण		अन्य उद्योग		कुल उद्योग	
		कारखानों की संख्या	औसत दैनिक नियोजन	कारखानों की संख्या	औसत दैनिक नियोजन	कारखानों की संख्या	औसत दैनिक नियोजन	कारखानों की संख्या	औसत दैनिक नियोजन	कारखानों की संख्या	औसत दैनिक नियोजन	कारखानों की संख्या	औसत दैनिक नियोजन	कारखानों की संख्या	औसत दैनिक नियोजन
1	2	39	40	41	42	43	44	45	46	47	48	49	50	51	52
1	2011-12	0	0	0	0	0	0	0	0	1	5	296	1460	466	3264
2	2012-13	0	0	0	0	0	0	0	0	0	0	50	1541	155	3134
3	2013-14	0	0	0	0	0	0	0	0	1	6	72	1017	215	2632
4	2014-15	0	0	0	0	0	0	0	0	0	0	137	1409	222	2621
5	2015-16	0	0	0	0	0	0	0	0	0	0	28	479	91	1037

स्त्रोतः– महाप्रबंधक जिला व्यापार एवं उद्योग केन्द्र

तालिका 6.3 छठवीं आर्थिक गणना 2012 प्रवधिक

संख्या

क्र	जिला/तहसील	कुल उद्योगों की संख्या	कृषि उद्यम	गैर कृषि उद्यम	परिसर वाले	बिना परिसर वाले
1	2	3	4	5	6	7
1	रायपुर नगर पालिक	46060	0	0	38053	8007
2	तहसील रायपुर	5906	0	0	5401	505
3	बिरगांव	2890	0	0	2591	299
4	कूंरा	319	0	0	272	47
5	मानाकैम्प	544	0	0	466	78
6	तहसील अभनपुर	4052	0	0	3539	513
7	गोबरानवापारा	2360	0	0	1755	605
8	तहसील आरंग	5896	0	0	5387	509
9	तहसील तिल्दा	5855	0	0	5356	499
	योग	**73882**	**0**	**0**	**62820**	**11062**

स्त्रोतः— 6 वीं आर्थिक गणना

विद्युत

भाग –7 विद्युत

तालिका 7.1 विद्युत उपभोग (हजार किलोवाट घंटे में)

वर्ष 2015–16

क्र.	जिला / वर्ष	घरेलू	व्यवसायिक	औद्योगिक	जल प्रदाय	सिंचाई	सड़कों पर रोशनी	कुल विद्युत उपभोग	कुल विद्युत उपभोक्ता
1	2	3	4	5	6	7	8	9	10
1	2011-12	766.95	437.71	3171.6	47.62	266.25	13.05	4703.18	627783
2	2012-13	11790.98	1795.12	3100.16	440.75	11026.46	228.71	28943.92	656739
3	2013-14	12653.63	2047.33	3266.40	515.23	9354.18	292.58	28724.76	159337
4	2014-15	19188.37	2978.13	4511.02	787.92	12498.24	407.84	40370.26	179998
5	2015-16	9001557.00	244062.00	12719.00	19627.00	121496.00	16879.00	1430811.00	495934.00

स्त्रोतः– छत्तीसगढ राज्य विद्युत वितरण कंपनी मर्यादित

तालिका 7.2 विद्युतीकरण

वर्ष 2015–16

क्र.	जिला / वर्ष	विद्युतीकृत ग्राम	कुल आबाद ग्रामों से विद्युतीकृत ग्रामों का प्रतिशत	विद्युतीकृत पंपसेट	प्रति आबाद ग्राम उर्जीकृत पंपसेट	कुल उपभोग से ग्रामीण क्षेत्र में विद्युत उपभोग का प्रतिशत	कुल उपभोक्ता से ग्रामीण क्षेत्र में विद्युत उपभोक्ता का प्रतिशत
1	2	3	4	5	6	7	8
1	2011-12	2121	97.75%	38691	17.86	34.26%	75.21%
2	2012-13	490	100%	15265	32.27	67.50%	85.00%
3	2013-14	485	100%	15694	63.00	130.00%	148.00%
4	2014-15	473	100%	18126	38.00	68.00%	78.00%
5	2015-16	496	100%	18411	37.00	49.68%	60.27%

नोट :– वर्ष 2008–09 से 2011–12 तक की जानकारी संयुक्त जिला रायपुर,गरियाबंद, एवं बलोदाबाजार का है। वर्ष 2012–13 की जानकारी सिर्फ रायपुर जिले की है

स्त्रोतः– छत्तीसगढ राज्य विद्युत वितरण कंपनी मर्यादित

तालिका 7.3 विद्युत उपभोक्ता

वर्ष 2015–16

क्र.	जिला / वर्ष	घरेलू	व्यवसायिक	औद्योगिक	जल प्रदाय	सिंचाई	सड़कों पर रोशनी	कुल विद्युत उपभोक्ता
1	2	3	4	5	6	7	8	9
1	2011-12	546077	61418	7105	1396	39857	886	656739
2	2012-13	131831	10060	1616	387	15265	396	159507
3	2013-14	139408	11300	1715	411	15694	315	168843
4	2014-15	149004	12167	1820	502	16095	410	179998
5	2015-16	406173	63163	5251	1997	18411	939	495934

स्त्रोतः– छत्तीसगढ राज्य विद्युत वितरण कंपनी मर्यादित

भाग–8 श्रम एवं रोजगार

तालिका 8.1 श्रम सांख्यिकी

संख्या

क्र.	जिला / वर्ष	नगरों के नाम	दुकान स्थापनायें		वाणिज्यिक संस्थायें		आमोद प्रमोद एवं मनोरंजन		होटल		अन्य	
			संख्या	कार्यरत कर्मचारी	संख्या	कार्यरत कर्मचारी	संख्या	कार्यरत कर्मचारी	संख्या	कार्यरत कर्मचारी	संख्या	कार्यरत कर्मचारी
1	2	3	4	5	6	7	8	9	10	11	12	13
1	2015-16	नगर निगम रायपुर	4682	11087	2037	6855	00	00	53	203	0	0
2	2015-16	नगर निगम बीरगांव	734	750	108	28	675	1703	4	0	4	13
3	2015-16	नं. पा.परि.गोबरा नवापारा	181	226	38	93	1	5	8	14	0	0
4	2015-16	नं. पा.परि.तिल्दा नेवरा	169	149	158	128	1	2	10	19	0	0
5	2015-16	न.पं. परि. आरंग	159	160	10	25	1	5	18	48	0	0
6	2015-16	न.पं. अभनपुर	216	460	11	980	0	0	22	116	0	0
7	2015-16	न. पं. खरोरा	178	185	125	56	0	0	18	75	35	54
8	2015-16	न.पं. मानाकैम्प	190	120	107	45	0	0	15	60	68	15
9	2015-16	न.पं. कुंरा	15	20	3	32	0	0	2	6	0	0
		योग	**6524**	**13157**	**2597**	**8242**	**678**	**1715**	**150**	**541**	**107**	**82**

स्त्रोतः– नगरनिगम/नगरपालिका/नगर पंचायत

तालिका 8.2 शासकीय कर्मचारियों का श्रेणीवार विभाजन

संख्या

क्र.	जिला / वर्ष	राजपत्रित		अराजपत्रित		योग (3 से 6)	कार्यभारित	आकस्मिक निधि से प्राप्त कर्मचारी	कोटवार	स्थानीय निकाय
		प्रथम श्रेणी	द्वितीय श्रेणी	तृतीय श्रेणी	चतुर्थ श्रेणी					
1	2	3	4	5	6	7	8	9	10	11
1	2011-12	1010	1943	16409	4432	23794	1446	1735	462	1405
2	2012-13	822	2056	16538	3523	22939	864	330	558	3663
3	2013-14	796	2017	17728	3703	24244	1025	334	377	1283
4	2014-15	नवीन प्रारूप में जानकारी प्रेषित की गई है।								
5	2015-16	वर्ष 2015–16 में कर्मचारीयों का नियोजन गणना की जानकारी समिलित नही है।								

स्त्रोतः–जिला योजना एवं सांख्यिकी कार्यालय

तालिका 8.3 खदानों में नियोजित श्रमिक

संख्या

क्र.	जिला / वर्ष	प्रमुख खदानों के नाम	औसत दैनिक नियोजन	
			पुरूष	स्त्री
1	2	3	4	5
1	2011-12	चूनापत्थर / पत्थर / मिटटी / मुरूम	5417	5303
2	2012-13	चूनापत्थर / पत्थर / मिटटी / मुरूम	2255	1900
3	2013-14	चूनापत्थर / पत्थर / मिटटी / मुरूम	2337	2120
4	2014-15	चूनापत्थर / पत्थर / मिटटी / मुरूम	2199	2000
5	2015-16	चूनापत्थर / पत्थर / मिटटी / मुरूम	950	0

स्त्रोतः–खनिज अधिकारी

तालिका 8.4 रोजगार कार्यालय में पंजीकृत, सार्वजनिक एवं निजी क्षेत्र में कार्यरत कर्मचारियों का औद्योगिक खंडो के अनुसार वर्गीकरण

संख्या

क्र.	जिला / वर्ष	व्यवसायिक एवं तकनीकी कार्यकर्ता	प्रशासनिक कार्य एवं संबंधित कर्मचारी	लिपिकीय एवं संबधित कर्मचारी	विक्रय कर्मचारी	कृषक एवं मछुए से संबंधित कर्मचारी	खनिज एवं संबंधित कर्मचारी	यातायात एवं संचार संबधित कर्मचारी	शिल्पी उत्पाद सेवा में कार्यरत एवं अन्य श्रमिक जिनका वर्गीकरण	खेल एवं मनोरंजन कर्मचारी	कर्मचारी जिनका वर्गीकरण किसी क्षेत्र में नहीं हुआ	योग समस्त विभाग
1	2	3	4	5	6	7	8	9	10	11	12	13
1	2012	1079	1848	1386	3361	957	8674	6277	123	9527	659	33891
2	2013	1079	1878	1416	3381	967	8684	6293	133	9547	669	34067
3	2014	1127	1875	1406	3389	970	8700	6302	134	9545	677	34125
4	2015	777	1412	1702	2609	672	5107	4512	86	5112	376	22365
5	2016	1297	2185	4137	4199	1186	7316	7056	280	6369	676	34701

स्त्रोतः– जिला रोजगार अधिकारी

तालिका 8.5 पंजीयन एवं नियोजन

संख्या

क्र.	जिला / वर्ष	कुल जीवित पंजी में पंजीयन संख्या	नियुक्ति पंजीयन	रिक्त स्थान	संप्रेषण	नियुक्ति
1	2	3	4	5	6	7
1	2012	76866	8235	111	570	9
2	2013	81255	24453	153	570	9
3	2014	85947	21886	241	1145	76
4	2015	95950	4666	97	246	4
5	2016	101633	24451	77	392	6

स्त्रोतः–जिला रोजगार अधिकारी

तालिका 8.6 शिक्षित बेरोजगारी भत्ता एवं स्व–रोजगार प्रशिक्षण प्राप्त कुल आवेदकों की संख्या

संख्या

क्र.	जिला / वर्ष	कुल	पुरूष	महिला	अनुसूचित जाति	अनु.जन जाति	विकलांग	स्व रोजगार प्रशिक्षण प्राप्त कुल आवेदक
1	2	3	4	5	6	7	8	9
1	2012	499	429	70	155	33	3	235
2	2013	518	446	72	164	15	9	108
3	2014	629	513	116	215	13	6	40
4	2015	327	253	74	12	93	2	0
5	2016	0	0	0	0	0	0	0

स्त्रोतः–उप संचालक जिला रोजगार एवं स्वरोजगार मार्गदर्शन केंद्र रायपुर
टीप :– वर्ष 2016 में जानकारी निरंक है।

भाग–9 सामाजिक सेवायें

तालिका 9.1 साक्षर जनसंख्या

क्र.	जिला /तहसील	ग्रामीण			नगरीय			योग		
		पु.	स्त्री.	योग	पु.	स्त्री.	योग	पु.	स्त्री.	योग
1	2	3	4	5	6	7	8	9	10	11
1	धरसींवा	75774	57068	132842	468860	387437	856297	544634	444505	989139
2	आरंग	99843	74217	174060	12392	9573	21965	112235	83790	196025
3	तिल्दा	68899	51316	120215	17655	14323	31978	86554	65639	152193
4	अभनपुर	71616	55306	126922	16843	14023	30866	88459	69329	157788
रायपुर		**316132**	**237907**	**554039**	**515750**	**425356**	**941106**	**831882**	**663263**	**1495145**

स्त्रोतः–जनगणना 2011

तालिका 9.2 साक्षरता का प्रतिशत

क्र.	जिला /तहसील	ग्रामीण			नगरीय			योग		
		पु.	स्त्री.	योग	पु.	स्त्री.	योग	पु.	स्त्री.	योग
1	2	3	4	5	6	7	8	9	10	11
1	धरसींवा	83.80	64.90	74.50	90.80	79.60	85.40	89.76	77.37	83.73
2	आरंग	83.50	62.90	73.30	89.10	71.20	80.30	84.09	63.72	73.98
3	तिल्दा	83.80	62.60	73.20	88.20	72.40	80.40	84.69	64.49	74.61
4	अभनपुर	85.00	65.60	75.30	88.60	73.70	81.20	85.70	67.08	76.38
रायपुर		**83.80**	**64.90**	**74.50**	**90.80**	**79.60**	**85.40**	**87.97**	**72.79**	**80.52**

स्त्रोतः–जनगणना 2011

तालिका 9.3 शैक्षणिक संस्थाओं की संख्या (शासकीय एवं अशासकीय)

संख्या

क्र.	जिला /वर्ष	पूर्व प्राथमिक एवं प्राथमिक शाला	ग्रामों से प्राथमिक शाला		माध्यमिक विद्यालय	हाईस्कूल	उच्चतर माध्यमिक विद्यालय	महाविद्यालय	व्यवसायिक संस्थायें	अन्य संस्थायें
			ऐसे ग्रामों की संख्या जहां स्कूलों की दूरी 0 से 1 कि.मी. तक है	ऐसे ग्रामों की संख्या जहां स्कूलों की दूरी 1 कि. मी. से अधिक है						
1	2	3	4	5	6	7	8	9	10	11
1	2011-12	1266	574	98	789	228	208	22	7	44
2	2012-13	1246	578	100	675	120	228	70	19	66
3	2013-14	1246	578	100	675	120	228	70	19	66
4	2014-15	1285	585	100	694	135	297	70	2	23
5	2015-16	989	585	100	770	145	358	70	2	23

स्त्रोतः–जिला शिक्षा अधिकारी/अधीक्षक आईटीआई(रोजगार एवं प्रशिक्षण), संचालक तकनीकी शिक्षा/वि.वि.रविशंकर

नोट :– वर्ष 2015–16 में 248 महाविद्यालय की संख्या है जिसमें 93 शासकीय एवं 155 अशासकीय महाविद्यालयो की संख्या है।

तालिका 9.4 शैक्षणिक संस्थाओं में विद्यार्थियों की संख्या (शासकीय एवं अशासकीय)

संख्या

क्र.	वर्ष	प्राथमिक विद्यालय		माध्यमिक		हाई स्कूल		उच्चतर		महाविद्यालय		व्यवसायिक		अन्य संस्थायें	
		छात्र	छात्रायें	छात्र	छात्रायें	छात्र	छात्रायें	छात्र	छात्रायें	छात्र	छात्रायें	छात्र	छात्रायें	छात्र	छात्रायें
1	2	3	4	5	6	7	8	9	10	11	12	13	14	15	16
1	2011-12	102756	99173	61101	62882	20975	21002	16370	15389	9002	8672	284	269	1574	823
2	2012-13	124322	116971	70746	69585	33063	34848	15575	14876	23538	15982	297	288	1611	810
3	2013-14	124322	116971	70746	69585	33063	34848	15575	14876	23538	15982	297	288	1611	810
4	2014-15	123031	119454	72732	72566	41174	39297	21135	20695	57923	70076	301	297	1688	821
5	2015-16	63162	62724	43112	44849	5704	4817	24581	26188	58289	72001	301	297	1688	821

स्त्रोतः–जिला शिक्षा अधिकारी/अधीक्षक आईटीआई(रोजगार एवं प्रशिक्षण), संचालक तकनीकी शिक्षा/वि.वि.रविशंकर

तालिका 9.5 शैक्षणिक संस्थाओं में अनु.जातियों एवं जन जातियों के विद्यार्थियों की संख्या (शासकीय एवं अशासकीय)

संख्या

क्र.	वर्ष	प्राथमिक विद्यालय		माध्यमिक विद्यालय		हाई स्कूल		उच्चतर माध्यमिक		महाविद्यालय		व्यवसायिक संस्थायें		अन्य संस्थायें	
		अनु.जाति	अनु.जनजाति	अनु.जाति	अनु. जनजाति	अनु.जाति	अनु. जनजाति	अनु.जाति	अनु. जनजाति	अनु.जाति	अनु. जनजाति	अनु.जाति	अनु. जनजाति	अनु. जाति	अनु. जनजाति
1	2	3	4	5	6	7	8	9	10	11	12	13	14	15	16
1	2011-12	45153	11521	25486	6290	8201	1965	5423	1527	2033	1323	21	18	526	312
2	2012-13	49191	21110	29392	14353	12730	5410	5577	2040	2666	1464	25	20	324	236
3	2013-14	49191	21110	29392	14353	12730	5410	5577	2040	2666	1464	28	22	324	236
4	2014-15	41115	25838	26719	16064	15040	7346	10819	4679	2666	1464	20	19	554	352
5	2015-16	13491	4932	22449	4091	10706	2140	2634	353	16509	16389	23	19	560	365

स्त्रोतः–जिला शिक्षा अधिकारी/अधीक्षक आईटीआई(रोजगार एवं प्रशिक्षण), संचालक तकनीकी शिक्षा/वि.वि.रविशंकर

तालिका 9.6 शैक्षणिक संस्थाओं में शिक्षकों की संख्या(शासकीय एवं अशासकीय)

क्र.	वर्ष	प्राथमिक विद्यालय	माध्यमिक विद्यालय	हाई स्कूल	उच्चतर माध्यमिक शालायें	महाविद्यालय	व्यवसायिक संस्थायें	अन्य संस्थायें
1	2	3	4	5	6	7	8	9
1	2012	6398	3538	739	1715	518	10	88
2	2013	5443	3593	1341	1561	579	19	97
3	2014	5443	3593	1341	1561	579	19	97
4	2015	5443	3593	1341	1561	579	19	97
5	2016	5319	5773	1813	7183	111	19	97

स्त्रोतः–जिला शिक्षा अधिकारी/अधीक्षक आईटीआई(रोजगार एवं प्रशिक्षण), संचालक तकनीकी शिक्षा/वि.वि.रविशंकर

तालिका 9.7 चिकित्सा सुविधा –समस्त पद्धति

संदर्भ वर्ष (2015–16)

क्र.	वर्ष	चिकित्सालय एवं औषधालय				उपलब्ध शैय्यायें	
		एलोपैथिक	प्राथमिक स्वास्थ्य केन्द्र	उप स्वास्थ्य केन्द्र	आयुर्वेदिक /यूनानी/ होम्योपैथिक	एलोपेथिक	अन्य पद्धति
1	2	3	4	5	6	7	8
1	धरसींवा	3	15	44	17 / 1 / 3	180	0
2	आरंग	1	6	47	14 / 0 / 0	78	0
3	तिल्दा	2	2	35	9 / 0 / 0	76	0
4	अभनपुर	2	7	37	6 / 0 / 0	102	0
योग		**8**	**30**	**163**	**46 / 1 / 3**	**436**	**0**

स्रोतः– मुख्य चिकित्सा एवं स्वास्थ्य अधिकारी/आर्युवेदिक अधिकारी

तालिका 9.8 चिकित्सा एवं स्वास्थ्य कर्मचारी

क्र.	वर्ष	चिकित्सा अधिकारी (राजपत्रित)			कर्मचारी			अन्य स्वास्थ्य कर्मचारी	योग
		एलोपैथिक/आर्युवेदिक	अन्य पद्धति	संक्रमण रोग	स्वा. कर्मचारी	नर्स	कंपाउडर्स		
1	2	3	4	5	6	7	8	9	10
1	2011-12	164	81	0	275	63	83	1056	1722
2	2012-13	99	104	0	156	75	42	683	1055
3	2013-14	98	5	0	387	73	42	515	1115
4	2014-15	114	0	0	397	139	61	249	960
5	2015-16	113 / 51	4	0	389	128	111	60	856

स्त्रोतः–मुख्य चिकित्सा एवं स्वास्थ्य अधिकारी/ आर्युवेदिक अधिकारी

टीपः–अन्य पद्धति के आयुष चिकित्सक, संविदा चिकित्सक (एन.एच.एम.)के अंतर्गत पदस्थ है

तालिका 9.9 आन्तरिक एवं बाह्य रोगी

क्र.	वर्ष	अन्तरिक रोगी		वाह्य रोगी		कुल रोगी	
		एलोपैथिक/आर्युवेदिक	अन्य पद्धति	एलोपैथिक/आर्युवेदिक	अन्य पद्धति	एलोपैथिक/आर्युवेदिक	अन्य पद्धति
1	2	3	4	5	6	7	8
1	2011-12	31661	0	551661	14921	583322	14921
2	2012-13	12417	0	220772	15530	233189	15530
3	2013-14	13523	0	236196	0	249719	0
4	2014-15	15499	0	521003	14462	536502	14462
5	2015-16	16652 / 0	0 / 0	259799 / 255046	0 / 10365	276451 / 255046	0 / 10365

स्त्रोतः–मुख्य चिकित्सा एवं स्वास्थ्य अधिकारी/ आर्युवेदिक अधिकारी

टीपः–अन्य पद्धति के आयुष चिकित्सक, संविदा चिकित्सक (एन.एच.एम.)के अंतर्गत पदस्थ है

तालिका 9.10 परिवार कल्याण कार्यक्रम

क्र.	वर्ष	परिवार कल्याण केन्द्र	प्रति केन्द्र द्वारा सेवित जनसंख्या (संबधित वर्ष की प्रक्षेपित जनसंख्या के आधार पर)	पुरूष नसबंदी	स्त्री नसबंदी	लप्रोस्कोपिक पद्धति	लूप निवेशन
1	2	3	4	5	6	7	8
1	2012	97	41877	807	19006	3018	9379
2	2013	37	60380	262	10543	196	3368
3	2014	37	62500	260	10732	173	4291
4	2015	38	65105.13	465	2946	0	4439
5	2016	55	44982	712	6344	0	5357

स्त्रोतः–मुख्य चिकित्सा एवं स्वास्थ्य अधिकारी

तालिका 9.11 मातृ एवं शिशु स्वास्थ्य सेवायें

(संख्या)

क्र.	वर्ष	मद (वेक्सीन)					पोषणिक रक्त क्षणिता के विरूद्ध रोग निरोधन (लाभान्वित)		
		डी.पी.टी	बीडी मिजल्स	टी.टी	पोलियो	बीसीजी	बच्चे	मातायें	विटामिन ए की कमी के कारण अंधेपन के विरूद्ध रोग निरोधक
1	2	3	4	5	6	7	8	9	10
1	2012	80617	80328	82047	80617	84230	28395	65163	48501
2	2013	40829	41397	40352	40829	48087	41731	70510	45054
3	2014	45426	44608	43314	45426	49577	40778	45666	24199
4	2015	7646	28550	25214	28156	29467	0	25824	21360
5	2016	41751	50789	47559	49225	54516	0	49906	39971

स्त्रोतः–मुख्य चिकित्सा एवं स्वास्थ्य अधिकारी

तालिका 9.12 संक्रमण बीमारियों पर नियंत्रण

(संख्या)

क्र.	वर्ष	कार्यक्रम का नाम							राष्ट्रीय दृष्टि हीनता	कुष्ठ उन्मूलन रोगियों की संख्या	केंसर रोगियों की संख्या	एड्स रोगियों की संख्या
		ब्लड स्लाईड का परीक्षण	मलेरिया से ग्रसित रोगियों की संख्या	कफ परीक्षण	धनात्मक रोगी	स्पष्ट निगेटिव रोगी	सक्स्ट्रा पल्मोनरी की संख्या	माह के अंत में उपचार रत रोगी की संख्या	दृष्टिहीन व्यक्तियों की संख्या			
1	2	3	4	5	6	7	8	9	10	1	12	13
1	2012	421870	1365	12923	1630	1345	641	3700	19480	1449	0	0
2	2013	196304	76	15425	1100	1020	668	2788	13028	787	35701	6090
3	2014	224357	81	27389	3532	23857	276	2118	22619	861	34579	613
4	2015	92445	77	16673	903	360	304	1879	12244	652	2570	896
5	2016	307182	64	17821	1304	469	489	2177	27612	1018	0	64

`

स्त्रोतः–मुख्य चिकित्सा एवं स्वास्थ्य अधिकारी / मेकाहारा

तालिका 9.13 बच्चे, महिलाओं तथा विकलांग बच्चों के लिए शासकीय संस्थाओं में लाभान्वितों की संख्या

क्र.	वर्ष	राजकीय बाल संरक्षण अनाथालय	बाल संरक्षण गृह कुष्ठ रोगियों के स्वस्थ्य बच्चों का गृह	बालबाड़ी सह संस्कार केन्द्र	झूलाघर	धात्रियॉ मातृ कुटीर	नारी निकेतन गृह	महिला उद्धार गृह	महिला सिलाई प्रशिक्षण केन्द्र	महिला वासति गृह	राजकीय अनुरक्षण गृह	अल्प कालीन निवास केन्द्र
1	2	3	4	5	6	7	8	9	10	11	12	13
1	2012	0	38	0	25	0	33	0	0	33	0	0
2	2013	0	48	0	25	0	44	0	0	52	0	0
3	2014	0	50	0	25	0	39	0	0	30	0	0
4	2015	0	1	0	0	0	36	0	0	0	0	0
5	2016	2	0	0	0	0	1	0	0	0	0	0

स्त्रोतः–कार्यक्रम अधिकारी / महिला बालविकास अधिकारी

टीप :– बालबाड़ी सह संस्कार केन्द्र बंद हो गया है।

तालिका 9.14 समस्या मूलक ग्राम तथा जल प्रदाय सुविधा युक्त ग्राम

क्र.	वर्ष	समस्या मूलक ग्राम	हैंडपंप सुविधा युक्त ग्राम	नलटैप वाटर सुविधायुक्त ग्राम	जल प्रदाय सुवधायुक्त ग्राम
1	2	3	4	5	6
1	2012	485	253	164	68
2	2013	485	292	138	55
3	2014	485	275	148	62
4	2015	485	262	65	158
5	2016	485	248	62	175

स्त्रोतः–कार्यपालन अभियंता, लोक स्वास्थ्य यांत्रिकी विभाग

तालिका 9.15 जिले में पेयजल की स्थिति

क्र.	वर्ष	पेय जल समस्या मूलक आबाद ग्राम	40 लीटर के मान से पूर्ण बसाहटों वाले पेयजल ग्राम	40 लीटर से कम जलप्रदाय वाले आंशिक पेयजल ग्राम	बसाहट वाले पेयजल उपलब्ध कराये गये कुल बसाहटे
1	2	3	4	5	6
1	2012	485	485	0	1368
2	2013	485	485	0	1368
3	2014	485	485	0	1366
4	2015	485	485	0	1252
5	2016	485	485	0	1253

स्त्रोतः–कार्यपालन अभियंता लोक स्वास्थ्य यांत्रिकी विभाग

तालिका 9.16 सड़कों की लंबाई (कि.मी. मे)

क्र.	वर्ष	पक्की सड़के					कच्ची सड़कें						महायोग	सड़को से जुड़े आबाद ग्राम		वर्षा ऋतु में पहुंचविहीन ग्राम
		प्रधानमंत्री सड़क	मुख्यमंत्री ग्राम सड़क	लोक निर्माण विभाग	स्थानीय निकाय	योग	प्रधानमंत्री सड़क	मुख्यमंत्री ग्राम सड़क	लोक निर्माण विभाग	स्थानीय निकाय	वन विभाग	योग		500 या कम आबा	500 से अधिक आबादी	
1	2	3	4	5	6	7	8	9	10	11	12	13	14	15	16	17
1	2012	565.63	0	686.91	1735.48	2988.019	0	0	64.8	25.656	795	884.96	3872.98	195	124	0
2	2013	565.63	0	983.73	229.26	1778.62	76.8	0	171.85	95.21	429	772.88	2551.5	203	161	0
3	2014	565.63	84.60	2091.92	1084.27	3826.42	30.9	3.20	83.08	392.25	0	509.42	4335.84	203	134	0
4	2015	17.56	102.06	376.77	201.20	697.59	0	0	38.7	28.40	0	67.1	764.69	7	0	0
5	2016	0	24.43	1323.3	1357.83	2705.564	0	0	60.2	214.13	0	274.33	2979.89	0	10	0

स्त्रोतः– कार्यपालन अभियंता लोक निर्माण विभाग–सड़क मंड़ल 1 एवं सड़क मंड़ल 2/प्रधान मंत्री /मुख्यमंत्री ,ग्राम सड़क योजना/ग्रामीण यांत्रिकी सेवा, स्थानीय निकाय

नोट :– वर्ष 2010 से 2013 तक की जानकारी संयुक्त जिला रायपुर,गरियाबंद, एवं बलोदाबाजार का है। वर्ष 2014 की जानकारी सिर्फ रायपुर जिले की है

15

तालिका 9.17 सार्वजनिक वितरण प्रणाली

क्र.	वर्ष	दुकानों की संख्या		उचित मूल्य की दुकाने		
		सहकारी क्षेत्र	निजी क्षेत्र	शहरी	ग्रामीण	योग
1	2	3	4	5	6	7
1	2012	595	0	201	394	595
2	2013	552	0	168	384	552
3	2014	562	0	179	383	562
4	2015	582	0	178	404	582
5	2016	577	0	168	409	577

स्त्रोतः–खाद्य नियंत्रक / जिला खाद्य अधिकारी

भाग –10 बैंकिंग

तालिका 10.1 अनुसूचित वाणिज्यिक बैंक तथा उनकी शाखाएँ

(संख्या)

क्र.	जिला/वर्ष	कुल बैंक	ग्रामीण	अर्द्ध शहरी	शहरी	महानगरीय	अनु.वाणिज्यिक बैंक	विदेशी बैंक	सहकारी बैंक	क्षेत्रीय ग्रामीण बैंक
1	2	3	4	5	6	7	8	9	10	11
1	2012	361	135	49	177	0	249	0	62	50
2	2013	404	153	50	201	0	286	0	63	55
3	2014	365	233	39	93	0	299	1	35	30
4	2015	403	101	35	267	0	38	2	33	30
5	2016	427	105	36	286	0	26	16	33	30

स्त्रोतः– अग्रणी बैंक अधिकारी

तालिका 10.2 अनुसूचित वाणिज्यिक बैंक की जमा राशि

जिला–रायपुर

(लाख रू. में)

क्र.	वर्ष (31 मार्च की स्थिति में)	बैंको के नाम	जमा राशि			योग
			ग्रामीण बैंक	अर्द्ध शहरी	नगरीय शहरी+महानगरीय	
1	2	3	4	5	6	7
1	2011-12	1.अनुसूचित वाणिज्यिक बैंक	539934	431947	1187858	2159739
		2.विदेशी बैंक	0	0	0	0
		3. सहकारी बैंक	31974	25578	70349	127901
		4. क्षेत्रीय ग्रामीण बैंक	13438	10751	29568	53757
2	2012-13	1.अनुसूचित वाणिज्यिक बैंक	679828	435743	1565549	2681120
		2.विदेशी बैंक	0	0	0	0
		3. सहकारी बैंक	52447	26089	75267	153803
		4. क्षेत्रीय ग्रामीण बैंक	15549	15327	33694	64570
3	2013-14	1.अनुसूचित वाणिज्यिक बैंक	679828	435743	1743878	2859449.13
		2.विदेशी बैंक	0	0	2679	2679.00
		3. सहकारी बैंक	55434	28767	35035	119236.17
		4. क्षेत्रीय ग्रामीण बैंक	10201	12010	21032	43243.00
4	2014-15	1.अनुसूचित वाणिज्यिक बैंक	संबंधित स्त्रोत में जानकारी उपलब्ध नहीं है।			
		2.विदेशी बैंक				
		3. सहकारी बैंक				
		4. क्षेत्रीय ग्रामीण बैंक				
5	2015-16	1.अनुसूचित वाणिज्यिक बैंक	67020917.3	24893483.57	191488335.1	283402736
		2.विदेशी बैंक	9669845.836	3524213.622	28218556.54	41412616
		3. सहकारी बैंक	2882304.72	880704	4243393.06	8006401.78
		4. क्षेत्रीय ग्रामीण बैंक	3261945	724876.6667	7973643.333	11960465

स्त्रोतः– अग्रणी बैंक अधिकारी

तालिका 10.3 अनुसूचित वाणिज्यिक बैंक की अग्रिम राशि

जिला–रायपुर

(लाख रू. में)

क्र.	वर्ष (31 मार्च की स्थिति में)	बैंको के नाम	अग्रिम राशि						
			प्राथमिक क्षेत्र	कृषि	लधु / मध्यम /कुटीर	कमजोर वर्ग	महिलाओं	डी.आर.आई (डिफरेन्सियल रेटआफ इन्ट्रेस्ट)	योग
1	2	3	4	5	6	7	8	9	10
1	2011-12	1.अनुसूचित वाणिज्यिक बैंक	745125	156402	327807	56538	91821	1786	1379479
		2.विदेशी बैंक	0	0	0	0	0	0	0
		3. सहकारी बैंक	19750	13660	379	12364	656	0	46809
		4. क्षेत्रीय ग्रामीण बैंक	9265	4778	661	3312	561	0	18577
2	2012-13	1.अनुसूचित वाणिज्यिक बैंक	819849	147065	331429	142790	80722	1401	1523256
		2.विदेशी बैंक	0	0	0	0	0	0	0
		3. सहकारी बैंक	28033	18350	403	19556	9552	0	75894
		4. क्षेत्रीय ग्रामीण बैंक	8992	3380	430	3550	1017	0	17369
3	2013-14	1.अनुसूचित वाणिज्यिक बैंक	815613.7	167712.9	385502.11	185743.94	56663	433.89	1611669.38
		2.विदेशी बैंक	17	0	0	0	0	0	17
		3. सहकारी बैंक	12953.70	4144.30	585.68	5333.24	1720.5	0	24737.46
		4. क्षेत्रीय ग्रामीण बैंक	8663.70	1458.12	20.14	2598.81	709.62	0	13450.39
4	2014-15	1.अनुसूचित वाणिज्यिक बैंक	333463	3607536	198943	233799	107523	7660	4488924
		2.विदेशी बैंक	0	0	0	0	0	0	0
		3. सहकारी बैंक	21599.00	18004.00	486	360755	711	0	401555
		4. क्षेत्रीय ग्रामीण बैंक	7347.00	3022	62	1209	3062	0	14702
5	2015-16	1.अनुसूचित वाणिज्यिक बैंक	333463	3607536	198943	233799	107523	7660	4488924
		2.विदेशी बैंक	0	0	0	0	0	0	0
		3. सहकारी बैंक	21599.00	18004.00	486	360755	711	0	401555
		4. क्षेत्रीय ग्रामीण बैंक	7347.00	3022	62	1209	3062	0	14702

स्त्रोतः– अग्रणी बैंक अधिकारी

तालिका 10.4 जिला सहकारी बैक की गतिविधियॉ

संख्या (लाख रू.में)

क्र.	जिला/वर्ष	बैंको की संख्या	शाखाएँ	सदस्य संख्या	अंश पूंजी	स्वयं के कोष	अमानतें	ऋण एवं अग्रिम	
								कार्यशील पूंजी	ऋण वितरण
1	2	3	4	5	6	7	8	9	10
1	धरसींवा	1	10	23	174.28	30576.55	51227.25	210461.31	3529.15
2	आरंग	1	4	22	383.15	383.15	7241.00	7349.81	4503.32
3	तिल्दा	1	2	22	218.79	218.79	9419.00	9519.31	3472.48
4	अभनपुर	1	3	15	173.82	173.82	13870.00	14054.71	5830.81
जिला रायपुर		**4**	**19**	**82**	**950.04**	**31352.31**	**81757.25**	**241385.14**	**17335.76**

स्त्रोतः– जिला सहकारी बैंक समितियों

टीप :– 31 मार्च 2016 की स्थिति में

तालिका 10.5 भूमि विकास बैंक की गतिविधियॉ

संख्या (लाख रू.में)

क्र.	जिला/वर्ष	शाखाओं की संख्या	सदस्य संख्या	प्रदत्त अंश पूंजी	स्वयं के कोष	ऋण	कार्यशील पूंजी	ऋण वितरण निधि	कुल ऋण वितरण	कुल बकाया राशि
1	2	3	4	5	6	7	8	9	10	11
1	2012	10	25870	193.09	868.95	1621.08	3159.39	0.00	45.48	1621.08
2	2013	10	25715	168.83	823.94	1291.79	3024.95	0.00	0.00	1291.79
3	2014	10	25617	152.97	1477.22	1113.15	3125.06	0.00	0.00	749.02
4	2015	कार्यालय स्थाई रूप से बंद हो गई है।								
5	2016	कार्यालय स्थाई रूप से बंद हो गई है।								

स्त्रोतः– प्रबंधक भूमि विकास बैंक

तालिका 10.6 सहकारी संस्थाओं की संख्या, सदस्यता तथा कार्यशील पूंजी

संख्या (लाख रू.में)

क्र.	सहकारिता वर्ष	साख समितियॉ						गैर साख समितियॉ					
		कृषि			गैर कृषि			कृषि			गैर कृषि		
		संख्या	सदस्य	कार्यशील पूंजी	संख्या	सदस्य	कार्यशील पूंजी	संख्या	सदस्य	कार्यशील पूंजी	संख्या	सदस्य	कार्यशील पूंजी
1	2	3	4	5	6	7	8	9	10	11	12	13	14
1	2012	203	292528	57667.00	0	0	0	0	0	0	0	0	0
2	2013	83	123879	33687.20	35	35284	29987.61	0	0	0	605	100856	8708.47
3	2014	82	147469	51149.25	0	0	0.00	0	0	0.00	0	0	0.00
4	2015	82	154842	52172.23	43	51458	121703.94	3	0	0.00	643	88500	9175.63
5	2016	82	161280	22960.42	27	51061	121610.00	0	0	0.00	345	146092	8325.85

स्त्रोतः– उप पंजीयक सहकारी संस्थायें

टीपः– वर्ष 2013 की गैर साख समितियों की जानकारी वर्ष 2012 को आधार मानकर उप पंजीयक सहकारी संस्था के द्वारा प्रादाय की गई थी।

भाग–11 परिवहन एवं संचार

संख्या

क्र.	जिला/वर्ष (31 मार्च की स्थिति में)	कार एवं जीप	टैक्सी, कैब एवं तिपहिया वाहन	बस एवं मिनी बस	माल वाहन	द्विपहिया वाहन	ट्रेक्टर एवं ट्राली	अन्य	योग (कालम 3 से 9)
						मोटर सायकल एवं स्कूटर			
1	2	3	4	5	6	7	8	9	10
1	2012	56755	12075	10027	52044	610336	52742	4293	798272
2	2013	63329	13943	11082	55460	661067	55189	5158	865228
3	2014	69086	15088	10476	57523	722501	57499	5803	937976
4	2015	9800	1043	197	4496	82742	3286	355	101919
5	2016	85995	17128	14311	66089	885320	63492	6722	1139057

स्त्रोतः– अतिरिक्त जिला क्षेत्रीय परिवहन अधिकारी

तालिका 11.2 कुल डाकघर

संख्या

क्र.	जिला/वर्ष (31 मार्च की स्थिति में)	प्रधान डाकघर	उप डाकघर	अतिरिक्त विभागीय शाखा	योग
1	2	3	4	5	6
1	2012	1	72	537	610
2	2013	1	73	541	615
3	2014	1	33	106	140
4	2015	1	35	106	142
5	2016	1	34	102	137

स्त्रोतः– मुख्य डाकघर

टीपः– वर्ष 2014 के पूर्व जिला बलौदाबाजार एवं गरियाबंद, जिला रायपुर में सम्मिलित था।

भाग–12 न्यायिक तथा प्रशासनिक

तालिका 12.1 अपराधिक घटनायें

संख्या

क्र.	जिला/वर्ष (31 दिसम्बर की स्थिति में)	हत्या	हत्या का प्रयास	डकैती	डकैती की तैयारी	लूटपाट	अपहरण	गृह भेदन	चोरी (सामान्य)	चोरी (पशुधन)	दंगे	बलात्कार	विविध	अन्य	कुल अपराध (कालम 3 से 15)
1	2	3	4	5	6	7	8	9	10	11	12	13	14	15	16
1	2012	247	287	36	14	196	92	1349	2437	41	397	419	8874	19854	34243
2	2013	183	138	25	14	171	49	1099	2623	350	329	285	10351	21622	37239
3	2014	144	204	16	2	112	476	1042	2033	72	154	485	11231	18125	34096
4	2015	126	222	26	6	89	319	697	1718	14	150	559	3108	32423	39457
5	2016	104	170	29	17	63	203	329	911	407	22	295	2534	26518	31602

स्त्रोतः– अधीक्षक पुलिस/जिला एवं सत्र न्यायाधीश

नोट :– जनवरी से अक्टुबर 2015 तक की जानकारी

तालिका 12.2 विभिन्न प्रकरणों में चोरी गई तथा बरामद की गई सम्पत्ति

संख्या

क्र.	जिला/वर्ष (31 दिसम्बर की स्थिति में)	प्रकरणों की संख्या जिसमें संपत्ति चोरी गई	प्रकरण जिसमें संपत्ति प्राप्त की गई	चोरी प्रकरणो से बरामद प्रकरणों का प्रतिशत	चोरी गई सम्पत्ति का मूल्य (लाख रू.में)	बरामद की गई सम्पत्ति का मूल्य (लाख रू.में)	चोरी गई सम्पत्ति के मूल्य से बरामद की गई सम्पत्ति के मूल्य का प्रतिशत
1	2	3	4	5	6	7	8
1	2012	2299	614	26.71	109529886	46235987	42.21
2	2013	1823	487	26.71	97985709	32438021	33.10
3	2014	2169	571	73.67	111612049	43969928	60.60
4	2015	1617	374	23.12	71814261	20599934	28.68
5	2016	2264	473	20.09	93136844	24654847	26.48

स्त्रोतः– अधीक्षक पुलिस

नोट :– जनवरी से अक्टुबर 2016 तक की जानकारी

तालिका 12.3 जिला मुख्यालय में आरक्षी दल की संख्या

क्र.	जिला/वर्ष (31 दिसम्बर की स्थिति में)	आरक्षी केन्द्रों की संख्या	अधीक्षक/उप अधीक्षक/सहायक अधीक्षक	निरीक्षक/उप निरीक्षक/सहायक निरीक्षक	सहायक उप निरीक्षक	मुख्य आरक्षक	आरक्षक	अन्य	योग (कालम 4 से 9 तक)
1	2	3	4	5	6	7	8	9	10
1	2012	19	14	41	55	193	378	0	681
2	2013	18	15	37	123	367	1526	67	2135
3	2014	27	15	50	89	237	873	0	1264
4	2015	27	15	50	89	237	873	0	1264
5	2016	25	11	36	59	178	597	0	870

स्त्रोतः– अधीक्षक पुलिस

टीपः– वर्ष 2014 में आरक्षी दल नव गठित जिला गरियाबंद में स्थानांतरित हुए है।

तालिका 12.4 जिलें में आरक्षी दल की संख्या (जिला मुख्यालय को छोड़कर)

क्र.	जिला/वर्ष (31 दिसम्बर की स्थिति में)	आरक्षी केन्द्रों की संख्या	निरीक्षक	सहायक उप निरीक्षक	मुख्य आरक्षक	आरक्षक	अन्य	योग (कालम 4 से 8 तक)
1	2	3	4	5	6	7	8	9
1	2012	31	32	127	425	1270	41	1895
2	2013	10	8	27	78	147	1	261
3	2014	10	12	27	74	244	0	357
4	2015	10	12	27	74	244	0	357
5	2016	14	14	26	76	279	0	409

स्त्रोतः– अधीक्षक पुलिस

1

तालिका 12.5 दुर्घटनायें

संख्या

क्र.	जिला/वर्ष (31 दिसम्बर की स्थिति में)	बसें			ट्रक			कार / टैक्सी			मोटर सायकल/स्कूटर			अन्य			योग		
		दुर्घटना	मृत	घायल	दुर्घटना	मृत	घायल	दुर्घटना	मृत	घायल	दुर्घटना	मृत	घायल	दुर्घटना	मृत	घायल	दुर्घटना	मृत	घायल
1	2	3	4	5	6	7	8	9	10	11	12	13	14	15	16	17	18	19	20
1	2012	89	11	113	373	98	161	367	25	289	339	43	259	643	117	535	1521	254	1019
2	2013	189	45	239	677	192	499	697	92	682	722	88	729	284	89	329	2429	428	2501
3	2014	108	35	63	451	108	214	590	42	378	543	80	344	550	129	316	2242	394	1315
4	2015	85	16	88	413	111	185	471	50	350	457	93	340	437	112	250	1863	382	1213
5	2016	47	10	49	357	72	216	318	20	238	262	61	179	166	58	93	1150	221	775

स्त्रोतः– अधीक्षक पुलिस

तालिका 12.6 जेल में प्रविष्ट कैदियों की संख्या

संख्या

क्र.	जिला/वर्ष	2011-12		2012-13		2013-14		2014-15		2015-16	
1	2	3		4		5		6		7	
1	केन्दीय जेल रायपुर	-		-		-		-		01	
2	जिला	-		-		-		-		02	
3	उप जेल	-		-		-		-		02	
	योग	-		-		-		-		**05**	
	कैदियों की क्षमता	पुरूष	महिला	पुरूष	महिला	पुरूष	महिला	पुरूष	महिला	पुरूष	महिला
1	केन्द्रीय जेल रायपुर	1050	80	1050	80	1110	80	1110	80	1110	80
2	जिला	0	0	0	0	0	0	0	0	286	14
3	उप जेल	0	0	0	0	0	0	0	0	366	14
	योग	**1130**		**1130**		**1190**		**1190**		**1870**	
	वास्तविक कैदी	पुरूष	महिला	पुरूष	महिला	पुरूष	महिला	पुरूष	महिला	पुरूष	महिला
1	केन्द्रीय जेल रायपुर	2293	133	2493	135	2704	159	2292	195	2915	180
2	जिला	-	-	-	-	-	-	-	-	540	0
3	उप जेल	-	-	-	-	-	-	-	-	469	0
	योग	**2426**		**2628**		**2863**		**2487**		**4140**	

स्त्रोतः– अधीक्षक जेल

तालिका 12.7 बाल संप्रेक्षण गृह में कैदियों की संख्या

संख्या

क्र.	मद	2011-12	2012-13	2013-14	2014-15	2015-16
1	2	3	4	5	6	7
1	कैदियों की संख्या	433	412	496	477	529
2	पुरूष	433	412	496	477	529
3	स्त्री	0	0	-	0	0
4	**योग(2+3)**	**433**	**412**	**496**	**477**	**529**

स्त्रोतः– अधीक्षक सम्प्रेक्षण गृह मानाकैम्प रायपुर छ.ग.

भाग–13 स्थानीय निकाय

तालिका 13.1 नगर निगम/नगर पालिका/नगर पंचायतों की जनसंख्या

क्र.	नगरीय निकाय का नाम	प्रकार	जनसंख्या (2011)	प्रक्षेपित जनसंख्या (मध्यावधि)				
				2011-12	2012-13	2013-14	2014-15	2015-16
1	2	3	4	5	6	7	8	9
1	आयुक्त नगर निगम रायपुर	शहर	1027264	1047389	1084953	1117501	1226153	1248120
2	आयुक्त नगर निगम. बीरगांव	शहर	96294	29309	29315	30201	31107	108491
3	न.पा.परि. गोबरा नवापारा	शहर	29315	78203	110015	112672	116052	117050
4	न.पा.परि. तिल्दा नेवरा	शहर	36682	26635	43790	48833	50297	41275
5	न.पा.परि. आरंग	शहर	19091	19095	19091	19095	21498	21615
6	नगर पंचायत मानाकैम्प	शहर	11953	11949	11953	14500	14935	13985
7	नगर पंचायत अभनपुर	शहर	14432	14284	14432	14751	15193	21000
8	नगर पंचायत खरोरा	शहर	9236	8500	9236	9523	10500	10831
9	नगर पंचायत कुंरा	शहर	8857	7140	8857	9096	9368	9836
रायपुर			**1253124**	**1242504**	**1331642**	**1376172**	**1495103**	**1592203**

स्त्रोतः–नगर पालिका निगम/नगर पालिका/नगर पंचायत

तालिका 13.2 ग्राम पंचायतों एवं जनपद पंचायतों की संख्या

संख्या

क्र.	जिला/वर्ष	ग्राम पंचायत		जनपद पंचायत	
		संख्या	ग्राम	संख्या	ग्राम
1	2	3	4	5	6
1	2012	1197	2161	15	2161
2	2013	390	490	4	490
3	2014	383	485	4	485
4	2015	408	491	4	491
5	2016	408	484	4	485

स्त्रोतः– उप संचालक पंचायत एवं समाज सेवा

भाग–14 वित्त

तालिका 14.1 राजस्व से आय

(लाख रूपयों में)

क्र.	मद	2011-12	2012-13	2013-14	2014-15	2015-16
1	2	3	4	5	6	7
1	वाणिज्य कर	259736.76	294595.11	343534.37	387712.60	391023.00
2	आबकारी	49805.55	54677.53	54144.51	62501.65	69749.16
3	मनोरंजन	1269.81	1471.85	1627.39	1777.70	1913.36
4	भू–राजस्व	1.36	1.37	6.41	194.77	3.50
5	खनिज रायल्टी	1785.24	2123.31	14326.49	50973.27	4952.16
6	रजिस्ट्रेशन	3967.98	4318.77	4223.58	4890.72	4943.67
7	मुद्रांक	270.65 2642.00	865717.03	634948.57	632001.42	38216.22
8	अल्पबचत	2642.00	3241.00	1153.80	1272.90	1125.53
9	वन विभाग	0.00	1913.71	0.00	0.00	0.00
10	उद्योग विभाग	0.00	89.61	296.66	262.10	279.38
11	परिवहन विभाग	14604.77	16066.87	17122.96	18287.46	21210.31
12	सिंचाई	291.02	356.33	1549.14	248.65	1092.82
13	अन्य	0.00	0.00	4.62	0.00	0.00

तालिका 14.2 पंचवर्षीय योजना प्रावधान तथा व्यय

(लाख रू में)

क्र.	विकास शीर्ष विभाग	2011-12		2012-13		2013-14		2014-15		2015-16	
		प्रावधान	व्यय	प्रावधान	व्यय	प्रावधान	व्यय	प्रावधान	व्यय	प्रावधान	व्यय
1	2	5	6	7	8	9	10	11	12	11	12
1	विधायक निधि	650.00	649.63	800.00	799.87	800.00	799.90	800.00	783.97	7.84	7.84
2	सांसद निधि (रायपुर लोकसभा)	214.89	213.30	500.00	497.90	1250.00	1213.83	500.00	498.83	500.00	500.00
3	जन सहभागिता निधि	107.99	107.79	योजना बंद हो गई है।							

स्त्रोतः–जिला योजना एवं सांख्यिकी अधिकारी

भाग–15 विविध

तालिका 15.1 जिले में प्रकाशित होने वाले समाचार पत्र/पत्रिकायें

संख्या

क्र.	समाचार पत्र/पत्रिका	भाषा	समयावधि	संख्या
1	2	3	4	5
1	दैनिक सामाचार पत्र	हिन्दी	दैनिक	86
2	साप्ताहिक समाचार पत्र	हिन्दी	साप्ताहिक	69
3	पाक्षिक समाचार पत्र	हिन्दी	पाक्षिक	31
4	मासिक समाचार पत्र	हिन्दी	मासिक	151
5	द्विमासिक समाचार पत्र	हिन्दी	द्विमासिक	2
6	त्रैमासिक समाचार पत्र	हिन्दी	त्रैमासिक	6
7	चौमास समाचार पत्र	हिन्दी	चौमास	1

स्त्रोत जिला जनसम्पर्क कार्यालय

स्वास्थ्य एवं लोक स्वास्थ्य

तालिका 15.2 पंजीयन इकाईयों की संख्या (जन्म–मृत्यु)

संख्या

क्र.	वर्ष (31 दिसम्बर की स्थिति में)	ग्रामीण		नगरीय		30 बिस्तर से अधिक शासकीय अस्पतालों की संख्या	योग	
		पंजीयन इकाई	उप पंजीयन इकाई	पंजीयन इकाई	उप पंजीयन इकाई		पंजीयन इकाई	उप पंजीयन इकाई
1	2	3	4	5	6	7	8	9
1	2012	15	1197	22	0	11	37	1197
2	2013	4	391	9	0	12	25	391
3	2014	4	383	9	0	12	25	383
4	2015	4	408	9	0	10	23	408
5	2016	4	408	9	0	11	24	408

स्त्रोतः–जिला योजना एवं सांख्यिकी अधिकारी

तालिका 15.3 पंजीकृत घटनायें (जन्म–मृत्यु)

संख्या

क्र.	वर्ष (31 दिसम्बर की स्थिति में)	जीवित जन्म				मृत जन्म				मृत्यु				शिशु मृत्यु			
		पुरूष	स्त्री	अज्ञात	योग	पुरूष	स्त्री	अज्ञात	योग	पुरूष	स्त्री	अज्ञात	योग	पुरूष	स्त्री	अज्ञात	योग
1	2	3	4		5	6	7		8	9	10		11	12	13		14
1	2012	22681	20146	0	42827	5	0	0	5	7577	4559	0	12136	149	0	0	149
2	2013	7164	5360	0	12524	7	5	0	12	1811	1259	0	3070	85	53	0	138
3	2014	29419	26523	0	55942	14	16	0	30	9302	5688	0	14990	2	1	0	3
4	2015	28489	26501	573	55563	10065	6224	384	16673	59	36	2	97	450	400	15	865
5	2016	वर्ष 2016 के जन्म– मृत्यु पंजीयन के घटनाओ की गणना जारी है।															

स्त्रोतः–जिला योजना एवं सांख्यिकी अधिकारी

टीप :– वर्ष 2014 के जन्म – मृत्यु के आकड़ो में विलंबित पंजीयन भी शामिल है।

नोट :– अज्ञात अर्थात लिंग की जानकारी उपलब्ध नहीं है।

तालिका 15.4 शिशु एवं मातृत्व मृत्यु दर

(प्रतिशत में)

क्र.	वर्ष (31 दिसम्बर की स्थिति में)	शिशु मृत्यु दर	मातृत्व मृत्यु दर	संस्थागत प्रकरणों में प्रसव दर
1	2	3	4	5
1	2012	10.32	60.4	55%
2	2013	22.27	48.93	70%
3	2014	0.11	101.58	25%
4	2015	स्त्रोत कार्यालय में जानकारी उपलब्ध नही है।		
5	2016	स्त्रोत कार्यालय में जानकारी उपलब्ध नही है।		

स्त्रोतः–जिला योजना एवं सांख्यिकी अधिकारी

तालिका 15.5 कमजोर वर्गो को कानूनी सहायता

संख्या

क्र.	वर्ष (31 दिसम्बर की स्थिति में)	सहायता				सलाह			
		योग	अनुसूचित जाति	अनु.जन जाति	पिछड़ा वर्ग	योग	अनुसूचित जाति	अनु.जन जाति	पिछड़ा वर्ग
1	2	3	4	5	6	7	8	9	10
1	2012	246	42	56	148	346	78	70	198
2	2013	230	34	61	135	2455	803	604	1048
3	2014	175	44	27	104	3022	881	584	1557
4	2015	175	30	28	117	2126	434	413	1279
5	2016	103	15	18	70	455	100	43	312

स्त्रोतः–जिला विधिक अधिकारी

नोट :– वर्ष 2016 की जानकारी जनवरी 2016 से जून 2016 की स्थिति में है।